


ELENCO DE ATIVIDADES DO IJSN POR
USUÁRIO ATENDIDO
PERÍODO: MARÇO/JUNHO/83

ELENCO DE ATIVIDADES DO IJSN POR USUÁRIO ATENDIDO
 PERÍODO: MARÇO/JUNHO/83



ÓRGÃO ATENDIDO	ATIVIDADES	ESTÁGIO ATUAL			PRODUTOS E/OU OBSERVAÇÕES
		CONCLUÍDO	EM EXECUÇÃO	PARA LIZADO	
PM Vitória	PDU - Revisão crítica do Projeto de Lei	X			Projeto de Lei do PDU de Vitória
	Projeto B.60 - Cadastro Físico e Documental do Bairro de Maria Ortiz		X		Cadastro Domiciliar
	Projeto B.60.2 - Idem, Bairro Santa Tereza		X		Cadastro Domiciliar
	Convênio PMV x IJSN - Assessoria técnica na área de planejamento (cessão de técnicos)		X		Apoio ao Planejamento Municipal
	Curso s/Orçamento Municipal		X		Pessoal treinado e elaboração do orçamento/84
	Capacitação de Recursos Humanos (6 cursos)	X			
	Modernização Administrativa (Proj. C.20)	X			
	Lei de Perímetro Urbano	X			Projeto de Lei
	Cadastro de todos os loteamentos	X			" " "
	Lei de Parcelamento	X			" " "
Código de Postura Municipal	X			" " "	
Lei de proteção ambiental	X			" " "	
PM Vila Velha	Cadastro Imobiliário Urbano (Santa Rita)		X		Cadastro Imobiliário
	Projeto de Resíduos Sólidos		X		Projeto

7539/86
 ex 4
 7539/86

7539
 18/03/86
 BIBLIOTECA
 DATA

continua

continuação

ELENCO DE ATIVIDADES DO IJSN POR USUÁRIO ATENDIDO

PERÍODO: MARÇO/JUNHO/83

ÓRGÃO ATENDIDO	ATIVIDADES	ESTÁGIO ATUAL			PRODUTOS E/OU OBSERVAÇÕES
		CON CLUIDO	EM EXE CUÇÃO	PARA LIZADO	
PM Vila Velha	Projeto de Lei s/ordenamento do solo, a ser discutido com a Prefeitura			X	
	Projeto de Estudos sobre a Bacia do Rio Aribiri		X		Projeto
	Curso s/orçamento Municipal		X		Pessoal Treinado e orçamen to/84
	Projeto B.60.1. Legalização fundiária, lotes urbaniza dos (Santa Rita)		X		
PM Cariacica	Elaboração da Política de Desenvolvimento Urbano pa ra o Município de Cariacica:				
	. Estudo Básico do Uso do Solo	X			Relatório e/ou Mapas
	. Identificação e mapeamento das propriedades e lotea mentos clandestinos e irregulares, áreas de ocupa ção, vazios urbanos.	X			" " "
	. Visão geral dos preços da terra	X			" " "
	. Mapeamento da infra-estrutura urbana	X			" " "
	. Dados sobre o Mercado Imobiliário Urbano	X			" " "
	. Estudos básicos sócio-econômico	X			Estudo
	. Estudos básico s/organização administrativa		X		"
	. Estudo básico da população	X			"
. Estudo básico do meio ambiente	X			"	

continua

continuação
 ELENCO DE ATIVIDADES DO IJSN POR USUÁRIO ATENDIDO
 PERÍODO: MARÇO/JUNHO/83

ÓRGÃO ATENDIDO	ATIVIDADES	ESTÁGIO ATUAL			PRODUTOS E/OU OBSERVAÇÕES
		CONCLUÍDO	EM EXECUÇÃO	PARA LIZATDO	
PM Cariacica	. Curso de Orçamento Municipal		X		Pessoal treinado e Orçamento/84
	Elaboração do Cadastro Imobiliário (projeto e implementação)		X		Cadastro
	Levantamento de alternativas para ação municipal		X		
	Legalização Fundiária, Melhorias Habitacionais e Lotes Urbanizados de Porto de Santana. Projeto B.60.0		X		
PM Serra	Elaboração do Plano de Transporte da Serra		X		Plano de Implantação
	Elaboração de Convênio para:				Observação: em negociação
	. Legislação s/meio ambiente		X		
	. Legislação s/perímetro urbano		X		
	. Cadastro Imobiliário		X		OBS: definição de equipe retardando o projeto
PMC Itapemirim	Elaboração de arte final de parte de levantamento aerofotogrametrico (em negociação)		X		
	Elaboração de Convênio de Cooperação Técnica para:		X		OBS: Demandas explicitadas pela Prefeitura e ainda não atendida em decorrência da indefinição da contratação de pessoal
	. Assessoramento no cadastramento municipal				
	. Legislação s/meio ambiente				
	. Legislação s/perímetro urbano				
	. Pesquisa sócio-econômica objetivando justiça tributária				

continua

continuação

ELENCO DE ATIVIDADES DO IJSN POR USUÁRIO ATENDIDO

PERÍODO: MARÇO/JUNHO/83

ÓRGÃO ATENDIDO	ATIVIDADES	ESTÁGIO ATUAL			PRODUTOS E/OU OBSERVAÇÕES
		CONCLUÍDO	EM EXECUÇÃO	PARA LIZADO	
PMC Itapemirim	. Revisão do Código Tributário Municipal		X		
	. Discussão sobre o PDRI		X		
	. Cadastramento da Rede Física Escolar s/dimensionamento				
Colatina	Curso s/Orçamento Municipal		X		Pessoal treinado e orçamento/84
Linhares	Curso s/Orçamento Municipal		X		Pessoal Treinado e orçamento/84
Alegre	Metodologia de planejamento regional integrado como subsídio a ação regional na área agrícola especialmente		X		OBS: Trabalho de Apoio a ação municipal e setorial da SEAG - Seminário 15/06.
Muniz Freire	Idem, Idem		X		
Dores do Rio Preto	" "				
Iúna	" "				
Divino de São Lourenço	" "				" "
Jer. Monteiro	" "				" "
Conc. Castelo	" "				" "
Castelo	" "				" "
Guaçuí	" "				" "

continua

continuação

ELENCO DE ATIVIDADES DO IJSN POR USUÁRIO ATENDIDO

PERÍODO: MARÇO/JUNHO/83

ÓRGÃO ATENDIDO	ATIVIDADES	ESTÁGIO ATUAL			PRODUTOS E/OU OBSERVAÇÕES
		CONCLUÍDO	EM EXECUÇÃO	PARA LIZADO	
Rio Bananal	Em apoio ao DAM: Planejamento, execução e implantação do Cadastro Imobiliário Urbano	X			
Marilândia	Avaliação do Cadastro existente e sugestão de organização.		X		
Conc. do Castelo	Venda Nova - Assessoria às comunidades na elaboração do Programa Fundec		X		Programa Fundec
Secretaria de Saúde	Avaliação do Convênio com o Banco KFW	X			Relatório Técnico
Secretaria de Transportes	Participação no Conselho do DETRAN.		X		
	Elaboração de Plano de Transportes Coletivos		X		
Secretaria de Agricultura	Diagnóstico Regionais e Municipais objetivando o PDRI		X		
	Metodologia de planejamento regional integrado		X		
	Planejamento e execução de pesquisa sobre pesca Artesanal		X		
	Assessoria à redefinição do Projeto de recuperação do Mercado da Vila Rubim	X			

PROJETOS E/OU ATIVIDADES DO IJSN
PERÍODO: MARÇO/JUNHO/83

PROJETOS E/OU ATIVIDADES DO IJSN

PERÍODO: MARÇO/JUNHO/83

PROJETO	ESPECIFICAÇÃO DAS ATIVIDADES	PRODUTOS PARCIAIS E/OU FINAIS ALCANÇADOS	ESTÁGIO ATUAL		
			EM EXECUÇÃO	CONCLUI DO	PREVIS TO
ESTUDOS URBANOS					
Uso do Solo	. Atendimento aos Municípios <u>con</u> forme tabelas em anexo.	. Vide relatório específicos	X	X	X
	. Atendimento a Lei Federal 6.766 e Lei Estadual 3.384/80 (<u>parce</u> lamento do solo)	. Estabelecimento de diretrizes e expedição de certificados de anuência sobre <u>parcelamen</u> to do solo.	X	X	X
TRANSCOL	. Levantamento de Dados	. Pesquisas realizadas			
		- Orifem/destino		X	
		- Velocidade/Retardamento		X	
		- Combustível		X	
		- Terminais		X	
		- Contagem Volumétrica de <u>trã</u> fego		X	
		- Ônibus Fretados		X	

continua

Continuação

PROJETOS E/OU ATIVIDADES DO IJSN

PERÍODO: MARÇO/JUNHO/83

PROJETO	ESPECIFICAÇÃO DAS ATIVIDADES	PRODUTOS PARCIAIS E/OU FINAIS ALCANÇADOS	ESTÁGIO ATUAL		
			EM EXECUÇÃO	CONCLU DO	PREVIS TO
PROJETO B.31	. Estudos da Bacia do Rio Ari biri	. Análise da Qualidade das águas . Execução de Sondagem em en saíos e caracterização dos so los . Análise dos dados obtidos . Relatório dos dados das re guas limimétricas.	X X X	 X	

PROJETOS E/OU ATIVIDADES DO IJSN

PERÍODO: MARÇO/JUNHO/83

PROJETO	ESPECIFICAÇÃO DAS ATIVIDADES	PRODUTOS PARCIAIS E/OU FINAIS ALCANÇADOS	ESTÁGIO ATUAL			
			EM EXECUÇÃO	CONCLU <u>I</u> DO	PREVIS <u>TO</u>	
ESTUDOS REGIONAIS						
PLANO DE DESENVOLVIMENTO REGIONAL INTEGRADO	PDRI - Linhares	. Pesquisa de campo nos municí pios		x		
		. Relató <u>ri</u> os Municipais elabo rados			x	
		. Relató <u>ri</u> o preliminar em fase de conclusã <u>o</u>	x			
	PDRI - Nova Venê <u>ci</u> a	. Pesquisa de campo nos municí pios			x	
		. Relató <u>ri</u> os Municipais elabo rados			x	
		. Relató <u>ri</u> o preliminar em fase de conclusã <u>o</u>	x			
	PDRI - Vitó <u>ri</u> a	. Dados coletados e tabulados			x	
		Plano Estadual de Desenvol <u>v</u> vimento				x

PROJETOS E/OU ATIVIDADES DO IJSN
 PERÍODO: MARÇO/JUNHO/83



PROJETO	ESPECIFICAÇÃO DAS ATIVIDADES	PRODUTOS PARCIAIS E/OU FINAIS ALCANÇADOS	ESTÁGIO ATUAL		
			EM EXECUÇÃO	CONCLUÍ DO	PREVIS TO
PROJETOS ESPECIAIS					
PROJETO A.32	. Pesquisa e Treinamento no Setor Informal	. Pesquisa do Trabalhador - Censo domiciliar nas áreas de intervenção		x	
	. Estudos sobre o Setor Informal	. Integração com Associações de Moradores, P. Municipais	x		
	. Construção de Oficinas em Porto de Santana (Cerâmica)	. Produção de tijolos pela comunidade	x		
	. Elaboração de projetos arquitetônicos de 3 oficinas		x		
	. Planejamento de Cursos com a Comunidade	. Programas de cursos diversos	x	x	
	. Desenvolvimento de Cursos Implantação de Intermediação em 3 bairros	. Des. de 3 cursos	x	x	x
	. Desenvolvimento de Metodologia s/Pesquisa Participante			x	
	. Participação Popular	. Experiência de Participação Popular em atividades produtivas	x		x

continua

continuação

PROJETOS E/OU ATIVIDADES DO IJSN

PERÍODO: MARÇO/JUNHO/83


PROJETO	ESPECIFICAÇÃO DAS ATIVIDADES	PRODUTOS PARCIAIS E/OU FINAIS ALCANÇADOS	ESTÁGIO ATUAL		
			EM EXECUÇÃO	CONCLU DO	PREVIS TO
CIÊNCIA E TECNOLOGIA	. Identificação do perfil das entidades atuantes em ciên cias e tecnologia	. Pesquisa em fase de conclusão	x		
DIVULGAÇÃO	. Atividades em Bairros caren tes (CPM) Seminário Sistema de Plane jamento Reativação da Revista	. Seminários, reuniões com Asso ciações de Moradores		x	
PROJETO C.20	. Modernização Administrativa (CPM)	. MA de PM da AUV		x	
PROJETO C.21	. Cursos s/Orcamento Municí pal	. Atendimento a 8 Prefeituras	x		

DEMANDA DOS MUNICÍPIOS/SETORES

DEMANDA DOS MUNICÍPIOS/SETORES

MUNICÍPIOS	ATIVIDADES PREVISTAS
Dores do Rio Preto	Projeto de Praça de Lazer e Esporte
Castelo	Obras de infra-estrutura Urbanização do Bairro Niterói
Ecoporanga	Cadastro Imobiliário Urbano (novo) Projeto do Mercado Municipal
São Mateus	Urbanização do Bairro de Guriri
Linhares	Cadastro Imobiliário Urbano (assessoria)
Marilândia	Cadastro Imobiliário Urbano (novo)
Santa Leopoldina	Distrito de Santa Maria de Jetibá - ordenamento urbano e legislação pertinente
Vitória	Atualização do dimensionamento da rede escolar
CODIVIT	Regulamentação do CODIVIT Levantamento aerofotogramétrico da AUV compreendendo: <ul style="list-style-type: none"> . Vão 1:20.000 . Restituição (1:2.000) Plano Diretor de Transportes Urbanos Pesquisa sobre uso e ocupação do solo (Banco de Terras)

ANEXOS



. Situação atual do projeto (Comentário Suscinto)

PROJETOS:

- Plano Diretor de Vila Velha - os estudos básicos e os instrumentos jurídicos foram concluídos, estando em fase final de redação os seguintes projetos de lei: Código de Edificações e Lei de Uso e Ocupação do Solo.
- Plano Diretor de Vitória - discussão com os técnicos da Prefeitura de Vitória para posterior encaminhamento do projeto de lei à Câmara Municipal,
- Estudos de Uso do Solo e respectiva legislação da Bacia do Rio Aribiri.

ATIVIDADES:

- Por força da Lei Federal nº 6766 e da Lei Estadual nº 3384/80 todos os projetos de parcelamento do solo para fins urbanos nas hipóteses configuradas nas leis acima citadas devem ser analisadas pelo IJSN, sob o ponto de vista técnico e jurídico.

ATIVIDADES PREVISTAS	OCORRÊNCIAS INTERVENIENTES	DESVIOS IDENTIFICADOS	MEDIDAS CORRETIVAS	METAS PARCIAIS ALCANÇADAS
<p>SICDO BÁSICO DO USO DO SOLO</p> <ul style="list-style-type: none"> . Identificação e mapeamento das propriedades acima de 5ha, localizadas dentro do perímetro urbano e na faixa de até 5km da zona efetivamente ocupada. . Listagem, identificação, e mapeamento dos loteamentos, desmembramentos e parcelamentos a qualquer título, realizados ou simplesmente aprovados. . Identificação e mapeamento da zona efetivamente ocupada em cada data-base e do perímetro urbano atual, das propriedades com mais de 2ha. . Identificação e mapeamento das invasões, loteamentos clandestinos e ocupações a qualquer título na área efetivamente ocupada e na faixa de 5km ao seu redor. . Identificação e mapeamento das áreas pertencentes a órgãos e empresas públicas. 				<p>As metas 1,2,3,4,5 e 6 foram alcançadas resultando:</p> <ul style="list-style-type: none"> . Listagem das propriedades particulares acima de 2ha. . Listagem dos assentamentos existentes no município compreendendo: loteamentos regulares, irregulares, clandestinos, invasões, áreas de ocupação espontânea. . Listagem das áreas pertencentes a empresas e a órgãos públicos. . Listagem das propriedades rurais registradas no INCRA. . Mapeamentos dos assentamentos urbanos com evolução por décadas e das áreas de empresas e órgãos públicos. . Mapeamento das propriedades (na paisagem da estrutura fundiária).

ATIVIDADES PREVISTAS	OCORRÊNCIAS INTERVENIENTES	DESVIOS IDENTIFICADOS	MEDIDAS CORRETIVAS	METAS PARCIAIS ALCANÇADAS
<p>Mapeamento e caracterização das áreas com restrições à ocupação, ou à propriedade, por interesse público.</p>				
<p>Análise da evolução atual do preço de terrenos nas diferentes áreas do município e da zona urbana.</p>	<p>. Dificuldade de obtenção dos preços de terrenos em anos passados.</p>	<p>Impossibilidade de elaboração de séries históricas de preços de terrenos.</p>	<p>Pesquisas em jornais/ pesquisa junto à imobiliárias e pesquisa de campo junto a moradores.</p>	<p>7. Visão Geral dos Preços dos Terrenos e Identificação de Tendências.</p>
<p>Mapeamento e identificação dos terrenos não ocupados hoje, dentro da área efetivamente ocupada, com os respectivos preços ou valores atuais, seus proprietários ou ocupantes precários.</p>				<p>8. Meta alcançada</p>
<p>Mapeamento e caracterização do sistema viário principal e as linhas de transporte coletivo urbano e interurbano que servem ou afetam o município</p>				<p>9. Meta alcançada</p>
<p>Mapeamento e caracterização das redes urbanas de infraestrutura, nas suas bases, abrangendo a água, energia elétrica, esgotos sanitários, telefone.</p>	<p>. Não fornecimento por parte das concessionárias de informações precisas.</p>	<p>Mapeamentos feitos em termos de mancha.</p>		<p>10. Mapeamento feito em termos de mancha.</p>

Observações:

ATIVIDADES PREVISTAS	OCORRÊNCIAS INTERVENIENTES	DESVIOS IDENTIFICADOS	MEDIDAS CORRETIVAS	METAS PARCIAIS ALCANÇADAS
1. Mapeamento e caracterização dos equipamentos urbanos em cada uma das datas-base	. Dificuldade na obtenção de informações.			11. Mapeamento parcial dos equipamentos
2. Mapeamento e caracterização das atividades urbanas, compreendendo em cada data-base habitação, indústrias, comércio e serviços, lazer, cultura, esporte, administração pública, serviços públicos de segurança, etc.				12. Meta alcançada.
3. Mapeamento e análise da ocupação do solo na zona efetivamente ocupada, em cada uma das datas base, compreendendo densidade de ocupação e densidade de uso.				13. Meta alcançada.
Estas partes deverão ser integradas em grupos de análise que compreendam:				
4. Análise e identificação de tendências de evolução do preço da terra.				14. Meta alcançada
5. Análise e identificação de tendências de evolução do parcelamento do solo.				15. Meta alcançada
6. Análise e identificação de tendências de evolução do uso e da ocupação do solo e da ocup. do solo				16. Meta alcançada.

17. OBSERVAÇÕES:

PARA O MUNICÍPIO DE CARIACICA C-40

ATIVIDADES PREVISTAS	OCORRÊNCIAS INTERVENIENTES	DESVIOS IDENTIFICADOS	MEDIDAS CORRETIVAS	METAS PARCIAIS ALCANÇADAS
<p>an-base = 1950,65,75.</p>				<p>Outras atividades executadas:</p> <ul style="list-style-type: none"> - documento sobre mercado de terras e Mercado Imobiliário em Cariacica. - Quadro dos principais proprietários loteadores. - Quadro das principais empresas loteadoras. - Relação das empresas do ramo imobiliário. - Relação dos loteamentos c/dados físicos.

ATIVIDADES PREVISTAS	OCORRÊNCIAS INTERVENIENTES	DESVIOS IDENTIFICADOS	MEDIDAS CORRETIVAS	METAS PARCIAIS ALCANÇADAS
<p>UL) BÁSICO - SÓCIO ECO I).</p> <p>Proposta do estudo sócio-e ômico tinha o objetivo de ç) o quadro de evolução organização social das vidades do município.</p> <p>Levantamento das informa ões básicas e análise da volução histórica do muni cípio, com especial atenção para a estrutura sócio-eco ômica, considerando o qua dro da aglomeração urbana a Grande Vitória;</p> <p>Análise do papel econômi co do município no quadro a Grande Vitória;</p> <p>Análises dos recursos econômi cos do município;</p> <p>Análise do mercado de em prego em Cariacica, relati va à Grande Vitória.</p> <p>Análise do comportamento dos diferentes setores da economia em Cariacica.</p> <p>Estudo particularizado do setor abastecimentos de alimentos enfocando espe cialmente a distribuição e os preços dos produtos rela tivos aos hábitos alimenta res específicos da pop.</p>	<p>- Ausência quase total de informações estatísticas básicas com o mínimo de confiabilidade.</p> <p>- A equipe não contou com profissionais de áreas específicas (como saúde, abastecimento, educação) dificultando a realiza ção de uma análise mais consistente desses i tems.</p> <p>- Ano de 82 não foi propi cio para a realização desse estudo pelo pe lo fato de ser um ano eleitoral.</p> <p>- O trabalho junto a popu lação foi prejudicado porque esta se viu cerca da por todos os lados por grupos partidários ou</p>	<p>- A equipe de estudos só cio-econômicos não foi composta da forma pla nejada no projeto.</p> <p>- Mudanças das coordena das do grupo de estudos sócio-econômico e conse quentemente da metodolo gia inicial do traba lho, pois os 3 coordena dores tinham uma forma ção diferente.</p> <p>- Não tivemos acesso da a nálise da pesquisa amo stral elaborada pelo es tudo de população e aplicada no município com objetivo de nos for necer um quadro da rea lidade de Cariacica nos aspectos das caracterís ticas da população o que nos obrigou a fazer</p>	<p>- Definição da programação e de nova metodologia pa ra a Política de desen volvimento urbano do mu nicipio de Cariacica.</p> <p>- Frente a essa nova pro gramação e estruturação da equipe.</p>	<p>Estudo da Evolução do Município</p> <p>Análise do comportamento agrope cuário em Cariacica, nos anos 1925/80.</p> <p>O comportamento dos setores eco nômicos: Agropecuário, Industrial, serviços em Cariacica e em rela ção a Grande Vitória.</p> <p>Análise do setor industrial e serviços. Para receber o papel do setor in dustrial em Cariacica em relação ao desempenho, geração de empre gos; Produtividade e evoluções des te setor no contexto econômico de Cariacica e Grande Vitória, nos anos 60, 70 e 75 levantamos os seguintes dados:</p> <p>- Relação das maiores empresas pegadoras de ICM no município (50 empresas) com o objetivo de perceber a participação de Cariacica no ICM do Estado).</p> <p>- Relação das indústrias de Ca riacica por ordem decrescente de tamanho em relação ao núme ro de empregados.</p> <p>Estas relações deram origem a uma pequena análise sobre o papel do setor secundário (indus trial) em Cariacica.</p>

RESERVAÇÕES:

ATIVIDADES PREVISTAS	OCORRÊNCIAS INTERVENIENTES	DESVIOS IDENTIFICADOS	MEDIDAS CORRETIVAS	METAS PARCIAIS ALCANÇADAS
<p>Estudo particularizado do setor Construção Civil considerando particularmente, a indústria da construção artesanal de mutirão-auto-construção - a tipologia das habitações, oferta e demanda de habitação, a comercialização, e distribuição de materiais de construção.</p> <p>Estudo particularizado do lazer urbano - hábitos, espaços disponíveis, organizações esportivas e culturais.</p> <p>Estudo sobre o sistema educacional, considerando seus aspectos qualitativos (a avaliação quantitativa está contida no trabalho "Estrutura da Rede Escolar na Grande Vitória"</p> <p>Levantamento e análise dos problemas de saúde municipal, constando do levantamento das doenças mais incidentes com especial atenção para as doenças cármicas, parasitárias, infecto-contagiosas e psicológicas, e do levantamento das condições sanitárias (a vista do estudo do meio ambiente) da prevenção da doença, do atendimento ambulatorial e hospitalar.</p>	<p>não, em investidas pré-eleitorais.</p> <ul style="list-style-type: none"> O trabalho social foi prejudicado em decorrência da realização de inúmeros projetos e intervenções de cima para baixo sem que a população em nenhum participe ou seja consultada, ou pelo menos, vêem respeitada a sua organização, sua estrutura sócio-comunitária. Os profissionais da área social, além da dificuldade de aproximação e envolvimento da população são obrigados a suprir também a lacuna deixada por outros projetos ou ações que atingem a comunidade. A grande rotatividade de pessoas que participam das organizações populares, tendo-se a cada dia que recomeçar um novo grupo, prejudicando o envolvimento e mobilização da população em tempo hábil. 	<p>uso de dados secundários e de campo a medida do necessário.</p>		<ul style="list-style-type: none"> Baseados nos dados do cadastro de ISS de Cariacica elaboramos: <ul style="list-style-type: none"> a) Relação da const. Civil em Cariacica. - Esboço da pesquisa de produção habitação, objetivos e bibliografia. Discutir a criabilidade de uma pesquisa in loco e quem se responsabilizaria por ela. - Relação das indústrias existentes em Cariacica em 1980, por ordem cronológica do ano de fundação visando perceber quando surge maior número de indústrias em Cariacica. - Entrevista com as empresas industriais mais importantes sobre o desempenho, plano de expansão, operação de empresas de cada uma delas. - Relação dos projetos, relativos ou incidentes em Cariacica (SENAC, SESI, SENAI, LBA, MOBIL, Sec. de Saúde, Sec. de Educação, etc.) - Entrevistas com os responsáveis por estes órgãos, cuja atuação incide diretamente sobre Cariacica. - Relação dos produtores registrados na CEASA segundo endereço, nome da propriedade, distância de Vitória, área (total e cultivada), trans

ATIVIDADES PREVISTAS	OCORRÊNCIAS INTERVENIENTES	DESVIOS IDENTIFICADOS	MEDIDAS CORRETIVAS	METAS PARCIAIS ALCANÇADAS
<p>... alar, e do atendimento de emergências.</p> <p>UBS: Com base nas análises efetuadas a equipe formulará proposições com vistas estabelecimento de políticas setoriais devidamente articuladas horizontal e verticalmente para:</p> <ul style="list-style-type: none"> - Habitação - Abastecimento - Educação/Cultura/Lazer - Saúde - Desenvolvimento econômico/emprego/incentivo econômico. 				<p>... porte (próprio frete), posse do imóvel, forma de associação, assistência técnica, crédito rural, cultural, área, produção estimada, com o objetivo de caracterizar os produtores registrados na CEASA.</p> <ul style="list-style-type: none"> - Relação dos produtores de Cariacica cadastrados na CEASA, segundo Culturas/áreas e produção, estimada com o objetivo de perceber o número de produtores de Cariacica que utilizam a CEASA. - Relação dos produtores assistidos pelos EMATER segundo área, localidade, meses de assistência técnica, área assistida, atividade, visando localizar a produção de determinados produtos no município e conhecer o papel da EMATER no município. - Relação de produtores registrados na CEASA segundo a área ocupada e a localidade. - Relação dos produtores cadastrados na CEASA por endereço e área de propriedade de usando selecionar amostra para pesquisa de compra - Produtos comercializados na CEASA produzidos em Cariacica (quantidade em 80,81 e

OBS/ATIVIDADES PREVISTAS	OCORRÊNCIAS INTERVENIENTES	DESVIOS IDENTIFICADOS	MEDIDAS CORRETIVAS	METAS PARCIAIS ALCANÇADAS
				<ul style="list-style-type: none"> - 1º semestre de 82), para receber a participação de Cariacica na CEASA em relação aos outros Estados no abastecimento. - Mapeamento e questionário respondido pela EMATER sobre os núcleos de produção de Cariacica - 1º diagnóstico do campo de hoje. - Esboço da pesquisa rural in loco com questões levantadas quanto a: <ul style="list-style-type: none"> a) Relação de propriedades a cesso à terra. b) Relações de mercado c) Relações sociais. - Esboço da pesquisa de abastecimento in loco segundo objetivos, questões e estratégia, com o objetivo fundamental de perceber como se dá a oferta e a demanda de produtos alimentares no município. - Esboço da pesquisa junto as lideranças da comunidades de Cariacica. - Contatos com as lideranças e comunidades de Cariacica. - Características físicas econômicas e sociais de cada bairro.

ATIVIDADES PREVISTAS	OCORRÊNCIAS INTERVENIENTES	DESVIOS IDENTIFICADOS	MEDIDAS CORRETIVAS	METAS PARCIAIS ALCANÇADAS
				<ul style="list-style-type: none"> - Levantamento dos problemas de Cariacica, a partir de março/82 nos formais de Vitória e de Cariacica. - Rolação das instituições, visão da realidade física de Cariacica quanto a serviços atividades econômicas e sociais. - Documento - perspectivas Econômicas para Cariacica. - Contato e coleta de dados no SINE de Cariacica visam do perceber o fluxo de migração atual, a mobilidade de mão-de-obra e outros dados. - Elaboração do Documento: estudo básico de Organização Sócio-Econômica do município de Cariacica.

PROJETO/ATIVIDADE: ELABORAÇÃO DA POLÍTICA DE DESENV. URBANO PARA O MUNICÍPIO DE CARIACICA C-40 PERÍODO DE REFERÊNCIA: ATE ABRIL / 83

TAREFAS/ATIVIDADES PREVISTAS	OCORRÊNCIAS INTERVENIENTES	DESVIOS IDENTIFICADOS	MEDIDAS CORRETIVAS	METAS PARCIAIS ALCANÇADAS
<p>ESTUDO BASICO DE ESTRUTURA ADMINISTRATIVA / MODERNIZAÇÃO</p> <ul style="list-style-type: none"> Estudo evolutivo do orçamento Municipal nos últimos 5 anos; Levantamento, análise de participação popular e privada no Programa de Desenvolvimento Urbano. Proposta de um programa integrado de ação no âmbito interno da P.M.C. de Desenvolvimento Urbano. Levantamento Cadastral de recursos humanos da P.M.C. Levantamento, análise e proposição de rotinas relativas ao Desenvolvimento Urbano. Levantamento, análise e proposição de recursos materiais. 	<p>OBS:</p> <p>Dados as especificidade do trabalho de Estrutura Administrativa./Modernização Administrativa, houve internamente ao IJSN/UAS, uma fusão das partes alocadas nos dois componentes em uma única proposta, a qual ficou tecnicamente e operacionalmente, sob inteira responsabilidade do componente C-40.</p> <p>Devido ter sido o ano passado de transição de Governo, muitos estudos e ações foram impossíveis de serem implementados.</p>	<ul style="list-style-type: none"> As intenções na Secretaria de S. Urbanos não podem ser implantados. O projeto de limpeza Urbana e coletor de lixo não pode ser implantado, estando agora defasador. 		<ul style="list-style-type: none"> - Análise financeira da P.M.C. Período 1968 a 1981. - Análise do projeto de limpeza periódica e coleta de lixo em Cariacica - Estratégia para implantação do sistema de limpeza urbana. - Análise da dinâmica organizacional da Secretaria de Serviços Urbanos - Plano de Intervenções imediatas - Análise da dinâmica organizacional da Secretarias: Obras, Administração, Saúde e Assistência Social e Finanças. <p>(Nestes documentos constam os levantamentos materiais, humanos e de espaço físico entre outros)</p>

OBSERVAÇÕES:

METAS/ATIVIDADES PREVISTAS	OCORRÊNCIAS INTERVENIENTES	DESVIOS IDENTIFICADOS	MEDIDAS CORRETIVAS	METAS PARCIAIS E ALCANÇADAS
<ul style="list-style-type: none"> - Levantamento, análise e proposição de espaço físico e organização espacial do trabalho. - Análise e proposição de legislação municipal relativo a estruturação administrativa, a administração financeira, a tributação e administração de pessoal e toda aquela que tenha efeitos diretos na organização da Prefeitura, especialmente no Planejamento Urbano. - Proposição de medidas de ação imediata. - Seminário Interno de Avaliação do Trabalho - Seminário sobre Desenvolvimento de Cariacica - II Seminário sobre Desenvolvimento de Cariacica. 	<ul style="list-style-type: none"> - Os levantamentos Organizacionais na Secretaria de Finanças, Educação não puderam ser concluídos. Outros. - A equipe dispõe agora de somente e administradores auxiliar técnico e estagiário. 	<ul style="list-style-type: none"> - Limitações quanto às intervenções na PMC devido a este problema. 	<p>Departamento de diretrizes para o trabalho.</p>	<p>Realizado</p> <p>Realizado</p>

OBSERVAÇÕES:

OBJETIVOS/ATIVIDADES PREVISTAS	OCORRÊNCIAS INTERVENIENTES	DESVIOS IDENTIFICADOS	MEDIDAS CORRETIVAS	METAS PARCIAIS e ALCANÇADAS
<p>ESTUDO BÁSICO DA POPULAÇÃO</p> <ul style="list-style-type: none"> - quantitativo de população (p/Cariacica) - Distribuição espacial desta população. - Composição desta população, especialmente. - Informações e projeções hipotéticas sobre: <ul style="list-style-type: none"> - Mortalidade / natalidade - Frequência e tipologia de doenças. - Frequência e tipologia de lazer e atividade cultural. - Análise particularizada das migrações no município. 				<p>Realizado</p>
<p>ESTUDO BÁSICO DO MEIO-AMBIENTE.</p> <p>Mapeamento e análise dos elementos (int):</p> <ul style="list-style-type: none"> - Hidrologia e geologia - Cobertura vegetal e ocu... 				

SERVAÇÕES:

ETAPAS/ATIVIDADES PREVISTAS	OCORRÊNCIAS INTERVENIENTES	DESVIOS IDENTIFICADOS	MEDIDAS CORRETIVAS	METAS PARCIAIS ■ ALCANÇADAS
nação do solo - Raciashidrográficas - Clima				Realizado

RESERVAÇÕES:

ETAS/ATIVIDADES PREVISTAS	OCORRÊNCIAS INTERVENIENTES	DESVIOS IDENTIFICADOS	MEDIDAS CORRETIVAS	METAS PARCIAIS ALCANÇADAS
<ul style="list-style-type: none"> . Elaboração de bases cartográficas. . Elaboração do mapa básico com o levantamento Planimétrico Cadastral. . Elaboração do MRC. . Impressão de BCI/BCS/BCE. . Recrutamento Seleção e Treinamento. . Elaboração das Plantas de Quadras. . Complementação de quadras . Cadastramento Físico Econômico Lotes/Moradores - 4.995 imóveis. . Desenho dos lotes e casas . Cálculos de áreas, lotes e casas. . Elaboração planta de situação escala 1:500. . Elaboração de relatório dos dados do cadastro. 	<p>- O desenvolvimento do Cadastro físico documental e Sócio-Econômico dos moradores e lotes de Porto de Santana, encontra-se prejudicado face a necessidade da elaboração de levantamento topográfico (Plani-Altimétrico/Cadastral) a ser feito pelo componente de Melhorias Urbanas de Porto de Santana.</p> <p>Sem este levantamento altimétrico/cadastral, fica difícil e restrito o início do cadastro do componente de legalização fundiária.</p>		<p>- Agilizar junto a UAS / PMC o processo de licitação das firmas para execução do trabalho referido.</p>	<ul style="list-style-type: none"> - O convênio de Cooperação Técnico-Financeira celebrado entre a PMC e o IJSN para a execução do Cadastro Físico-Documetal de lotes/moradores de Porto de Santana, precisarã ser aditado para modificação de valores e prazos, previstos no Cronograma Físico-Financeiro. - Até a execução de levantamento topográfico plani-altimétrico cadastral, o componente encontra-se para-lizado em termos mais específicos, porém continua o procedimento de informação e visita aos moradores da área por parte da equipe social do componente.

RESERVAÇÕES:

TIPO/ATIVIDADE: . LEGALIZAÇÃO FUNDIÁRIA, LOTES URBANIZADOS E MELHORIAS HABITACIO... PERÍODO DE REFERÊNCIA:ATE ABRIL...../83.....
 NAIS DE PORTO DE SANTANA - B. 60.0

AS/ATIVIDADES PREVISTAS	OCORRÊNCIAS INTEVENIENTES	DESVIOS IDENTIFICADOS	MEDIDAS	MÉTAS PARCIAIS ■ ALCANÇADAS
Revisão Final Emissão de Documentos Emissão de Documentos e Relatório/Produto - Final.				

OBSERVAÇÕES:

OBJETO/ATIVIDADE: LEGALIZAÇÃO FUNDIÁRIA, LOTES URBANIZADOS E MELHORIAS DAS HABITAÇÕES PERÍODO DE REFERÊNCIA: ATÉ ABRIL.../83.....
 DE SANTA RITA. - B.60.1

TAS/ATIVIDADES PREVISTAS	OCORRÊNCIAS INTEVENIENTES	DESVIOS IDENTIFICADOS	MEDIDAS	METAS PARCIAIS X ALCANÇADAS
<p>Elaboração de base Cartográfica.</p> <p>Elaboração do mapa básico com o levantamento plani-altimétrico cadastral.</p> <p>Elaboração do MRC</p> <p>Impressão do BCI/BCE/BCE</p> <p>Recrutamento, seleção e treinamento.</p> <p>Elaboração das plantas de quadras.</p> <p>Complementação de quadra</p> <p>Cadastramento físico, Econômico dos lotes/moradores (4.995 imóveis).</p> <p>Desenho dos lotes e casas.</p> <p>Elaboração de planta de Situação-Escala 1:500.</p> <p>Elaboração de relatório dos dados do cadastro.</p> <p>Revisão final</p> <p>Impressão de documentos e relatório produto final.</p>	<p>- O desenvolvimento do cadastro físico Documental e sócio-econômico dos moradores e lotes de Porto de Santana, encontra-se prejudicado face a necessidade da elaboração do levantamento topográfico (plani-altimétrico/cadastral) a ser feito pelo componente de Melhorias Urbanas de Porto de Santana.</p> <p>Sem este levantamento altimétrico/cadastral, fica difícil e restrito o início do cadastro do componente de Legislação Fundiária.</p>		<p>- Agilizar junto a UAS/PMC o processo de licitação das firmas para execução do referido trabalho.</p>	<p>- O convênio de Cooperação Técnico-financeira celebrado entre a PMC e o IJSN para a execução do Cadastro Físico - Documental de lotes Moradores de Porto de Santana, precisará ser aditado para modificações de valores e prazos, previstos no cronograma Físico-Financeiro.</p> <p>- Até a execução de levantamento topográfico Plani-altimétrico cadastral, o componente encontra-se paralizado em termos mais específicos, porém continua o procedimento de informação e visita aos moradores da área por parte da equipe social do Componente.</p>

OBSERVAÇÕES:

UNIDADE/ATIVIDADE: LEGALIZAÇÃO FUNDIÁRIA, LOTES URBANIZADOS E MELHORIAS HABITACIONAIS DO BAIRRO MARIA ORTIZ
COMPONENTE: B.60.2

PERÍODO DE REFERÊNCIA: Até Abril / 1983

AS/ATIVIDADES PREVISTAS	OCORRÊNCIAS INTEVENIENTES	DESVIOS IDENTIFICADOS	MEIDAS	METAS PARCIAIS E ALCANÇADAS
<p>Elaboração e Levantamento de dados e Análise Preliminar, que subsidiaram a:</p> <p>Elaboração do Planejamento do Cadastro Físico-Docimental de Maria Ortiz (Pré-Cadastro).</p> <p>Discussão e Projeto de Boletem de Cadastro adequado à Legislação Municipal (B.C.I.-B.C.S-B.C.E.)</p> <p>Impressão de 2.300 BCI, BCS, BCE.</p> <p>Recrutamento, seleção e treinamento de pessoal para a equipe de campo do cadastro.</p> <p>Instalação de Escritório de Campo.</p> <p>Elaboração da Planta Referência Cadastral.</p> <p>Elaboração de 92 plantas quadra-Escala 1:1.000</p> <p>Elaboração das Plantas de Situação dos Lotes na Escala 1:500 - Total 2.300.</p>	<ul style="list-style-type: none"> - Atraso no início da Execução do Cadastro em Campo por não liberação de recursos no prazo previsto. CNDU - UAS - PMV - IJSN. - Demora na liberação dos Processos para Aquisição de Material Permanente e Material de Consumo, necessários ao equipamento do Escritório de Campo. - Indisponibilidade de veículo para deslocamento da equipe de campo e equipe técnica. - Restrição de Espaço Físico para o trabalho conjunto da equipe técnica do Campo. - Contratação do pessoal de campo via FCAA, ocasionando custos adicionais ao projeto. 	<ul style="list-style-type: none"> - Deslocamento das 2 (duas) profissionais de Direito e mais 01 (um) engenheiro para prestação de serviço na UAS, contribuiu para uma relativa desintegração da equipe. - Demora na aprovação de projeto urbanístico elaborado pela MAPLAN para Maria Ortiz, por parte da P.M.V., ocasionou na equipe, a demora no real dimensionamento de imóveis a cadastrar em função de Sistema Viário. - Os atrasos na liberação dos processos, a indisponibilidade do veículo, interferiram diretamente no desempenho e no grau de satisfação da equipe de campo. 	<ul style="list-style-type: none"> - Comunicação ao Diretor Superintendente da Gestão Anterior. - Comunicação à atual Coordenação Técnica. - Procedimento de Reuniões Técnicas com a Prefeitura Municipal de Vitória e MAPLAN. - Já solucionado o problema do veículo, com a disponibilidade de 1(um) Volks da Secretaria de Transportes. - Acompanhamento desde a origem no fluxo de liberação dos processos para aquisição de materiais desde o seu início. 	<ul style="list-style-type: none"> - Planejamento de Cadastro concluído em dezembro/82. - Impressão em dezembro/82 dos formulários utilizados no Cadastro. - Efetivação do Convênio de Cooperação Técnico-Financeira do IJSN com a PMV para realização do Cadastro Maria Ortiz em 31/12/82. - Elaboração de Plantas Cadastrais na Escala 1:500 como referência para medições. - Colocado em funcionamento o escritório de campo a partir de março/83. - Selecionado contratado e treinamento do pessoal de campo no período de 20/12/82 até fevereiro de 1983. - Realização até 1ª Semana de abril de 1983 de 20% do trabalho de campo.

OBSERVAÇÕES:

OBJETO/ATIVIDADE: LEGALIZAÇÃO FUNDIÁRIA, LOTES URBANIZAFOS E MELHORIAS HABITACIONAIS PERÍODO DE REFERÊNCIA: Até Abril / 1983
 DO BAIRRO MARIA ORTIZ COMPONENTE: B.60.2

TAS/ATIVIDADES PREVISTAS	OCORRÊNCIAS INTERVENIENTES	DESVIOS IDENTIFICADOS	MEDIDAS CORRETIVAS	METAS PARCIAIS E ALCANÇADAS
Relatório dos dados obtidos do Cadastro. elaboração da listagem final dos Moradores Cadastrados. relatório final Cadastro.				

OBSERVAÇÕES:

TEREZA. B.60.3

ATIVIDADES PREVISTAS	OCORRÊNCIAS INTERVENIENTES	DESVIOS IDENTIFICADOS	MEDIDAS CORRETIVAS	METAS PARCIAIS ALCANÇADAS
<p>Elaboração e levantamento de dados e análise preliminar, que subsidiaram a:</p> <p>Elaboração do Planejamento do Cadastro Físico-Docimental de Maria Ortiz, (Pré-cadastro).</p> <p>Discussão e projeto de boletim de cadastro adequando-o a legislação Municipal (BCI-BCS-BCE).</p> <p>Recrutamento, seleção e treinamento de pessoal para equipe de campo cadastro.</p> <p>Instalação de escritório de campo.</p> <p>Elaboração da Planta de referência cadastral.</p> <p>Elaboração de 92 plantas quadra-escola 1:1.000</p> <p>Elaboração das plantas de situação dos lotes na escala 1:500 - total 2.000.</p> <p>Relatório dos dados obtidos do cadastro.</p> <p>Elaboração da listagem final dos moradores cadastrados.</p>	<ul style="list-style-type: none"> - Atraso no início da execução do cadastro em Campo por não liberação de recursos no prazo previsto. CNDU-UAS-PMV-IJSN. - Demora na liberação dos processos para aquisição de material permanente e Material de Consumo, necessário ao equipamento do Escritório de campo. - Indisponibilidade de veículo para deslocamento da equipe de campo e equipe técnica. - Restrição de espaço físico para o trabalho conjunto de equipe técnica do componente. - Contratação do pessoal de campo via FCAA, ocasionando custos adicionais ao projeto. 	<ul style="list-style-type: none"> - Demora na aprovação de projeto urbanístico elaborado pela MAPLAN para Santa Tereza, por parte da P.M.V., ocasionou na equipe, a demora no real dimensionamento de imóveis a cadastrar em função do sistema viário. - Os atrasos na liberação dos processos, a indisponibilidade do veículo, intervieram diretamente no desempenho e no grau de satisfação da equipe de campo. - Atraso por parte da PMV em declarar a área de Santa Tereza como área de utilidade pública, conforme obrigação firmada em cláusula do convênio 081/GM/81. 	<ul style="list-style-type: none"> - Comunicação do diretor Superintendente da Gestão anterior. - Comunicação a atual Coordenação técnica. - Procedimento de reuniões técnicas com a Prefeitura Municipal de Vitória e MAPLAN. - Já solucionado o problema do veículo, com a disponibilidade de 1(um) trucks da Sec. de Transportes. - Acompanhamento desde a origem no fluxo de liberação dos processos para aquisição de material desde o seu início. 	<ul style="list-style-type: none"> - Planejamento do cadastro concluído em dezembro/82. - Impressão em Dezembro/82 dos formulários utilizados no cadastro. - Efetivação do convênio de Cooperação técnica-financeira do IJSN com a PMV para realização do Cadastro Santa Tereza em 31.12.82. - Elaboração de Plantas Cadastrais na escala 1:500 com no referência para medições. - Colocado em funcionamento o escritório de campo a partir de março/83. - Seleção, contratação e treinamento do pessoal no período de 20.12.82. até 25.02.83. - Realização até 1ª. semana de abril/83 de 20% de trabalho, de campo.

Observação: Leia-se em desvios identificados no relatório do Componente B.60.0, o primeiro § se adapta a este Componente.

TAREFAS//ATIVIDADES PREVISTAS	OCORRÊNCIAS INTERVENIENTES	DESVIOS IDENTIFICADOS	MEDIDAS CORRETIVAS	METAS PARCIAIS ALCANÇADAS
<p>- ESTUDOS BÁSICOS</p> <p>1- Análise do Sistema Viário e Transportes Coletivos Existentes.</p>				<p>Estudo sendo executado pelo Transcol para toda G.V.</p>
<p>2- Topografia e Instalação de Régua Linimétrica</p>				<p>Instaladas Régua Linimétrica, visando coletar dados sobre o movimento das marés.</p>
<p>3- Análise da Qualidade das Águas</p>		<p>Previsão Inicial do nº de Coletas do Material <u>insuficiente</u> para o estudo.</p>	<p>Transferido a Análise Para Data Posterior.</p>	
<p>4- Execução de Sondagem de Solos de Caracterização</p>				<p>Executados 7 furos de sondagem na Região Desocupada da Bacia. Feita a análise do material Coletado.</p>
<p>5- Análise dos Dados Obtidos</p>				<p>Relatório Geotécnico da Região desocupada, com base nos dados coletados.</p>
<p>6- Relatório dos Dados das Régua Linimétrica.</p>				<p>Coletado os dados das régua linimétrica dos meses Jan./Fev./Mar./Abril.</p>

OBSERVAÇÕES:

METAS/ATIVIDADES PREVISTAS	OCORRÊNCIAS INTERVENIENTES	DESVIOS IDENTIFICADOS	MEDIDAS CORRETIVAS	METAS PARCIAIS ALCANÇADAS
<p>2. URBANIZAÇÃO DA ILHA DE SANTA RITA</p> <p>1. Execução de sondagem e ensaios de caracterização dos solos.</p>				<p>Executado 8 furos na Ilha de Santa Rita, e mais 7 furos no Canal do Rio Aríbiri para levantamento das possíveis jazidas de areia.</p> <p>. Análise do material coletado</p>
<p>2-Análise das alternativas propostas e elaboração de obras.</p>				<p>Foram analisados 4 propostas de intervenção na Ilha de Santa Rita</p>
<p>3. Cálculo dos Custos e Análise Econômico Financeiro das Alternativas.</p>		<p>Modificações nas propostas de urbanização da Ilha. Alterando os custos.</p> <p>- Falta análise Econômica das alternativas.</p>	<p>Novos cálculos dos custos das alternativas</p>	<p>Realizado o Cálculo dos Custos das 4 alternativas.</p> <ul style="list-style-type: none"> . Aterro da Ilha . Aterro Parcial da Ilha . Melhoria das Passarelas . Remoção do morador.
<p>4-Discussão das alternativas com a população</p>		<p>Dependendo de tomada de decisão da PMVV, quanto as ações a serem executadas.</p>	<p>Reuniões com a PMVV visando a definição das ações conjuntas, a serem executadas entre a Prefeitura e o IJSN</p>	<p>Iniciado o Processo de Discussão com a PMVV e a Comunidade.</p>

OBSERVAÇÕES:

OBRAS/ATIVIDADES PREVISTAS	OCORRÊNCIAS INTERVENIENTES	DESVIOS IDENTIFICADOS	MEDIDAS CORRETIVAS	METAS PARCIAIS ALCANÇADAS
<p>1- USO DO SOLO</p> <p>1- Estrutura Urbana atual de Vila Velha.</p>				<p>Feito um estudo sobre as Principais características da Estrutura Urbana atual de Vila Velha.</p>
<p>2- Análise do Uso do Solo bacia</p>	<p>Indefinição circunstancial dos órgãos prestadores dos serviços públicos, quanto, aos futuros projetos de atendimento de serviços e infra-estrutura a serem executados na área.</p>			<p>Levantamento dos:</p> <ul style="list-style-type: none"> . Aspectos Físicos . Aspectos Demográficos . Aspectos de Ocupação e Uso do solo e condições de infra-estrutura.
<p>3- Levantamento da Propriedade da Terra Desocupada.</p>				<p>Levantamento de dados das propriedades junto aos órgãos competentes, e também junto aos moradores, e proprietários.</p>
<p>4- definição de diretrizes e elaboração de Projeto de lei.</p>				<p>Levantamento de dados sobre densidade populacional atual e futura.</p> <p>Realizadas Propostas preliminares de ocupação e Uso do Solo.</p>

OBSERVAÇÕES:

METAS/ATIVIDADES PREVISTAS	OCORRÊNCIAS INTERVENIENTES	DESVIOS IDENTIFICADOS	MEDIDAS CORRETIVAS	METAS PARCIAIS ALCANÇADAS
<p>- ESTABELECIMENTO DE DIREITOS E ELABORAÇÃO DE ANTEPROJETOS</p> <p>1- Sistema Viário Básico</p>		<p>Problemas de Contratação de Pessoal, para elaborar este item.</p>	<p>Contratação do Arquiteto Paulo Bossi.</p> <p>Colocação de Técnico do DER a Disposição do Projeto.</p>	<p>. Atrazado</p> <p>. Sistematizando os dados de cada tratamento de vias de transporte coletivo da área, Estudo Elaborado pelo Transcol.</p>
<p>2- Drenagem Pluvial</p> <p>3- Esgotamento Sanitário</p>	<p>Aguardando de ^{ou}finalização da CESAN, sobre a desativação da estação de captação de água do Rio Marinho</p>	<p>→ atraso na definição de proposta de Macrodrenagem e esgotamento por depender da definição da CESAN</p>	<p>. Contatos Periódicos com a CESAN.</p>	<p>Levantamento técnico da situação atual referente a drenagem e serviços de esgotamento.</p> <p>. Levantamento de dados necessário</p> <p>. Propostas de Macro-Drenagem e Macro-Esgotamento Sanitário.</p>

OBSERVAÇÕES:

ETAS/ATIVIDADES PREVISTAS	OCORRÊNCIAS INTERVENIENTES	DESVIOS IDENTIFICADOS	MEDIDAS CORRETIVAS	METAS PARCIAIS ALCANÇADAS
DR. - LINHARES	Participação de Técnicos em outras atividades no IJSN.			<ul style="list-style-type: none"> - Pesquisa de Campo nos Municípios - Relatórios Municipais Elaborados - Relatório Preliminar em fase avançada.
D.R.I. - NOVA VENÉCIA	Participação de Técnicos em outras atividades no IJSN.			<ul style="list-style-type: none"> - Pesquisa de Campo nos Municípios - Relatórios Municipais Elaborados - Relatório Preliminar em fase avançada.
RELATÓRIOS MUNICIPAIS (P. Visão Técnica)				<ul style="list-style-type: none"> - Já há 21 Relatórios revisados, restando 18 Relatórios.
D.R.I. - VITÓRIA	Necessidade do Término dos demais PDRI's.			<ul style="list-style-type: none"> - Dados coletados e tabulados.
D.R.I. - GRANDE VITÓRIA	Necessidade de Pesquisa Metodológica com apoio a outros técnicos.			<ul style="list-style-type: none"> - Dados coletados e tabulados
E D. PLANO ESTADUAL DE DESENVOLVIMENTO	Necessidade do Término dos PDRI's.			

BS. RVAÇÕES:

. Situação atual do projeto (Comentário Suscinto)

O projeto está em andamento, procurando finalizar os PDRI's de Linhares e Nova Venêcia e os Relatórios Municipais, a um ritmo relativamente lento dada a participação de importantes membros do PDRI em atividades do IJSN. Cabe também frisar que o fato de não haver perspectiva definida de continuidade do PDRI, para atingir as metas definidas, somado a não existencia, hoje, de recursos externos, para a continuidade, reduz a produtividade da equipe.

TAREFAS//ATIVIDADES PREVISTAS	OCORRÊNCIAS INTERVENIENTES	DESVIOS IDENTIFICADOS	MEDIDAS CORRETIVAS	METAS PARCIAIS ALCANÇADAS
-Levantamentos de Dados	-	-	-	PESQUISAS REALIZADAS: . Origem/Destino . Velocidade /Retardamento . Combustível . Terminais . Contagem Volumétrica de Tráfego . Ônibus Fretados
-Diagnóstico da Situação Atual	Análise da proposta de Reestruturação do sistema de transporte coletivo do município da Serra. . Estruturação do Departamento de Controle de Concessões e do Conselho de Transporte Coletivo Intermunicipal da Secretaria de Estado do Interior e Transportes.	. Subdimensionamento dos prazos previstos para processamento e correção dos dados levantados nas pesquisas.	. Alocação de maior número de estagiários, através de convênio com a UFES, para a correção dos dados e alocação de mais horas/técnico para elaboração de programas de computador.	RELATÓRIOS PARCIAIS: . Roteiro para elaboração do diagnóstico. . Relatório de pesquisa O/D Ônibus . Relatório da pesquisa terminais . Relatório de pesquisa combustível . Relatório da pesquisa V/k. . Relatório da pesquisa contagem de Tráfego. . Relatório da Pesquisa Ônibus Fretados.

OBSERVAÇÕES: Vai haver modificação no cronograma, em função dos desvios, ocorridos.

ATIVIDADES PREVISTAS	OCORRÊNCIAS INTERVENIENTES	DESVIOS IDENTIFICADOS	MEDIDAS CORRETIVAS	METAS PARCIAIS ALCANÇADAS
Avaliação do Projeto Executivo	-	-	-	<ul style="list-style-type: none"> . Levantamento de informações . Montagem do Projeto
Aplicação de 6 cursos para as prefeituras	-	-	-	<ul style="list-style-type: none"> . Seleção da equipe docente . Preparação dos cursos . Realização de 4 cursos

Observações: Possivelmente o IJSN oferece um dos cursos (orçamento) entre maio/junho e curso *Fiscalização de Feiras e Mercados*, entrará em discussão pela equipe do IJSN.

. Situação atual do projeto (Comentário Suscinto)

O termo de Referência do Componente C-21 aprovado, previu a realização de seis cursos, embora o Componente não tenha cumprido todas as metas, pois dos seis cursos foram ministrados quatro, justificando assim a realização de um Relatório Parcial em função do afastamento total da equipe técnica e da necessidade de se documentar e registrar as tarefas desenvolvidas.

CURSOS REALIZADOS

- Processos de Reorganização na Administração Pública - 100h/a
- Aspectos Práticos da Administração de Recursos Humanos - 100h/a
- Aspectos Práticos da Administração Tributária - 30h/a
- Fiscalização de Obras e Meio Ambiente - 30h/a

CURSOS A SEREM REALIZADOS

- Planejamento Municipal: o papel do orçamento - 100h/a
- Fiscalização de feiras e Mercados - 15h/a

ATIVIDADES PREVISTAS	OCORRÊNCIAS INTERVENIENTES	DESVIOS IDENTIFICADOS	MEDIDAS CORRETIVAS	METAS PARCIAIS ALCANÇADAS
elaboração do Termo de Referência.	-	-	-	Levantamento e Análise dos Informações. Montagem do termo de referência
definição da Estrutura	-	-	-	Definição de funções Elaboração de Atos Normativos
planejamento e acompanhamento	-	-	-	Realização de Seminários

. Situação atual do projeto (Comentário Suscinto)


Todas as atividades planejadas foram executadas na PMV, tendo a equipe técnica cumprido todas as metas. Em decorrência de eleições no mês de novembro, houve uma natural queda de interesse por esse tipo de trabalho, resultando um número de atividades de integração, menor que o que poderia ocorrer, embora a implantação total, tenha ocorrido.

A PMVV não constava no anteprojeto, sendo incluída no termo de referência que foi aprovado com a ressalva que não viriam recursos adicionais em razão de sua exclusão inicial. Foram então realizados seminários de implantação da estrutura matricial, embora a fase eleitoral tenha influenciado essas atividades.

A PMC teve uma abordagem mais extensa. Além da estrutura temporária para a implantação de todos os componentes do Projeto Especial CPM, foi proposta também uma ampla Reforma Administrativa, que criasse uma estrutura organizacional capaz de conduzir de forma mais eficiente a gestão dos negócios Públicos municipais.

Ao dar-se início aos trabalhos de diagnóstico institucional, a diretoria do IJSN decide transferir a responsabilidade técnica e metodológica da execução dos trabalhos de modernização Administrativa na PMC, para o coordenador do componente C-40 - PDU de Cariacica - portanto da Justificativa que esse componente (C-40) realiza um trabalho mais amplo em Cariacica- e que a integração das atividades de modernização naquela área, seria proveitosa.

Tendo em vista a conclusão dos trabalhos na PMV a PMVV, e o montante da problemática institucional na PMC, é todo recomendável a realocação dos recursos não dispendidos para Cariacica, na tentativa de se empreender ações modernizantes naquela instituição.



ATIVIDADES PREVISTAS	OCORRÊNCIAS INTERVENIENTES	DESVIOS IDENTIFICADOS	MEDIDAS CORRETIVAS	METAS PARCIAIS ALCANÇADAS
<p>RESEARCH DA OFERTA E DE - SETOR INFORMAL</p> <p>Projeto Executivo e Planejamento da Meta 1</p>				<p>. Projeto Executivo/Pesq. Oferta/cadastro.</p> <p>. PEX/Pesquisa Oferta/Amostra</p> <p>. PEX/Pesq. Demanda/Amostra</p> <p>. Planejamento Operacional - Meta</p>
<p>Execução Pesquisa de</p>	<p>PRODEST</p> <p>Sub-Componente Lavanderias</p> <p>Sub-Componente Creches</p>	<p>. Execução Relatório/Cadastro.</p> <p>Atraso no processamento pela PRODEST</p> <p>. Elaboração Relatório/ Amostra</p> <p>Atraso no processamento, pela PRODEST</p>	<p>Firmamos novo Convênio c/ a PRODEST, dilatando o prazo previsto inicialmente.</p> <p>idem</p>	<p>. Execução Cadastro/Campo</p> <p>. Execução de Pesquisa/Amostra</p>
<p>-Execução Pesquisa De</p>		<p>. Execução Pesquisa Demanda/Campo</p> <p>. Elaboração Relatórios</p>	<p>Substituição da Pesquisa de Demanda por representação comercial e utilização de propag. como meios de escoar os prod. oriundos das áreas</p>	
<p>4-Desenvolvimento de Es dos S/S. Informal e execução de Atividades (Coord. execução, Acomp. e Avaliação).</p>	<p>SEBS, PREFEITURAS E OUTROS COMPONENTES:</p> <p>Reuniões p/discussão de problemas comuns, integração, etc.</p>			

ATIVIDADES PREVISTAS	OCORRÊNCIAS INTERVENIENTES	DESVIOS IDENTIFICADOS	MEDIDAS CORRETIVAS	METAS PARCIAIS ALCANÇADAS
<p>META 2</p>		<p>e sala de apoio/Maria Ortiz.</p> <p>Dependendo Construção do Centro Comunitário</p> <ul style="list-style-type: none"> . Legalização Terreno Sta. Rita <p>Área ainda não aterrada</p> <ul style="list-style-type: none"> . Elaboração Projeto Executivo galpão/Sta. Rita <p>Atraso em função de atraso nas fases anteriores.</p> <ul style="list-style-type: none"> . Licitação Construção . Construção Galpão <p>Os itens acima: atraso em função de atraso em fases anteriores.</p> <ul style="list-style-type: none"> . Licitação Equipamento Galpão /Sala de Apoio <p>Dependendo construção do Centro Comunitário</p> <ul style="list-style-type: none"> . Implantação Galpão Sta. Rita. <p>Atraso em função de atraso em metas anteriores</p> <ul style="list-style-type: none"> . Desapropriação terreno Sta. Tereza. <p>Problemas c/desapropriação.</p>	<p>Solicitou-se aterro da área.</p> <p>Proposta de técnicos da Prefeitura de Vila Velha p/ que tanto o PEX. qto a obra sejam executadas por aquela Prefeitura.</p> <p>UAS já está providenciando junto a Prefeitura de Vitória.</p>	

OBSERVAÇÕES:

ATIVIDADES PREVISTAS	OCORRÊNCIAS INTERVENIENTES	DESVIOS IDENTIFICADOS	MEDIDAS CORRETIVAS	METAS PARCIAIS ALCANÇADAS
<p>META 2</p>		<p>. Elaboração Proj. Executivo de Sta. Tereza. Atrasado, em função da não legalização do terreno, mas em fase de execução. . Licitação Galpão Sta. Tereza. Atraso devido a atraso de outras metas. . Construção Galpão/Sta. Tereza. Atraso devido a atraso na legalização do terreno. . Licitação Aquisição de equipamento Galpão/ Salas de Apoio/Sta. Tereza. Esperando construção do Centro Comunitário. . Implantação Galpão/Salas de Apoio/Santa Tereza Esperando construção do Centro Comunitário</p>		

FAS/ATIVIDADES PREVISTAS	OCORRÊNCIAS INTERVEI LENTES	DESVIOS IDENTIFICADOS	MEDIDAS CORRETIVAS	METAS PARCIAIS ALCANÇADAS
META 3		<p>.Planejamento Cursos Ofici nas.</p> <p>Atraso em função da não exe cução das prōprias oficinas</p> <p>. Execução Cursos Oficinas.</p> <p>não podem ser dados enquan to as oficinas não forem construídas.</p>	<p>Em Porto de Santana o Planejamento para os cur sos da Oficina já está sendo elaborado.</p>	<p>. Elaboração Projeto Executivo/ cursos volantes</p> <p>. Execução cursos volantes</p>
META 4		<p>. Intermediação Treinandos oficinas.</p> <p>Intermediação nao foi feita porque nenhuma oficina está funcionando, ainda.</p>		<p>. Elaboração Projeto Executivo Intermediação.</p> <p>. Intermediação Treinandos Cur sos Volantes.</p>

Na fase (meta) 4.02.01 - Esta atividade é permanente. A medida que estamos treinando estamos, tambe, intermediando. Isto significa qu

. Situação atual do projeto (Comentário Suscinto)

- . Devido resoluções tomadas, afim de economizar e agilizar o andamento do projeto, foi suspenso o processo de licitação para elaboração dos projetos executivos das oficinas de Santa Tereza e Maria Ortiz, passando esses a serem executados no IJSN.
- . Estã em fase final o projeto executivo do 2º pavimento do galpão de Porto de Santana e a fabricação de tijolos para a construção, estã em andamento. E estã em licitação a compra do forno do galpão de cerâmica.
- . Estã sendo dado curso sobre carimbos (pintura em tecido) para as costureiras de Porto de Santana.
- . Estã em fase de preparação, os programas de cursos de culinária para Maria Ortiz, curso de solo-cimento, conserva e compota para Santa Rita.
- . Reparação da listagem das profissões com código e tabelas para relatōrios do PRODEST.
- . Fechamento do projeto executivo de Pesquisa/demanda, sendo que esta meta vem ser eliminada, realōcando o recurso para outra meta.

. Situação atual do projeto (Comentário Suscinto)

As ações, em torno da consolidação ao sistema, envolvem dois tipos de procedimentos: Aqueles ligados aos aspectos Políticos - Institucionais e aqueles ligados aos Técnicos operacionais. No primeiro caso, houve uma falta de definições dos rumos a seguir, a partir da carência explicitada pela COPLAN. No segundo caso, buscou-se uma consolidação através do levantamento de informações cadastrais em busca de um perfil de entidades atuantes em ciência e tecnologia. Nesse sentido, foi concluído, em março do corrente ano, a fase de coleta de informações preliminares na Grande Vitória. Em seguida, iniciou-se o levantamento do interior do Estado, já estando finalizado, até a presente data, a amostragem no sul do Estado. Prevê-se a conclusão dessa fase até o final de junho, quando será iniciado o trabalho de análise, indexação e publicação dos cadastros. Paralelamente, levanta-se informações sobre pesquisas e pesquisadores, para o sistema SELAPPE, do CNPq - Sistema de Acompanhamento em linha de Projetos. Ambos permitirão embasar a formação de um subsistema estadual de informação em ciência e tecnologia, que, por sua vez, será agregado às demais ações do sistema estadual de ciência e tecnologia.

. Situação atual do projeto (Comentário Suscinto)

O Projeto Pesquisa e Documentação concluiu primeira parte, intitulada *Reconstituição da Memória Histórica dos Municípios do Sul do Espírito Santo*. Essa etapa ficou pronta em março deste ano. A partir desta data, o prosseguimento do projeto tornou-se inviável, devido a falta de recursos humanos e financeiros.

O trabalho da Reconstituição da Memória Histórica e Preservação do Patrimônio, tornou-se uma atividade constante do Instituto Jones dos Santos Neves, tendo em vista não ter nenhum recurso financeiro externo, bem como não haver equipe técnica destinada ao trabalho.

. Situação atual do projeto (Comentário Suscinto)

As principais ações na área de divulgação estão ligadas ao custeio dos programas. Assim sendo, carece de recursos programas como revista, impressos em off-sett, divulgação de massa como serviços de alto-falantes, divulgação por Grande Imprensa, entre outros. As ações tem-se limitado ao carente suporte, quase que assistencial, atuando mais como consultoria. Em razão disso, há entendimentos com a diretoria usando a elaboração de um plano de revitalização ao setor, incluindo a captação de recursos, como atividades atuais, destaca-se a divulgação do programa CPM, em integração com a UAS, notadamente aqueles componentes, cujo Instituto é responsável. Preparação do Seminário do Instituto Jones dos Santos Neves, do TRANSCOL, divulgação de assuntos do interesse do IJSN, conformam as atividades anuais.