



PROPOSTA DE LEI DO PLANEJAMENTO MUNICIPAL



GOVERNO DO ESTADO DO ESPÍRITO SANTO
COORDENAÇÃO ESTADUAL DO PLANEJAMENTO URBANO

IJ00324
7187/1985
EX:1

ANTEPROJETO DE LEI DE
PARCELAMENTO DO SOLO URBANO DO
MUNICÍPIO DE FUNDÃO

324

7187
I59-
7187
ex.1

IJ00324
7187/1985
EX:1

INSTITUTO JONES DOS SANTOS NEVES



215 809835 205 3
69 a
7187/85
ex. 1

GOVERNO DO ESTADO DO ESPÍRITO SANTO
COORDENAÇÃO ESTADUAL DO PLANEJAMENTO
INSTITUTO JONES DOS SANTOS NEVES

ANTEPROJETO DE LEI DE PARCELAMENTO DO SOLO
URBANO DO MUNICÍPIO DE FUNDÃO

AGOSTO/85

GOVERNO DO ESTADO DO ESPÍRITO SANTO

Gerson Camata

COORDENAÇÃO ESTADUAL DO PLANEJAMENTO

Orlando Calimam

INSTITUTO JONES DOS SANTOS NEVES

Manoel Rodrigues Martins Filho

COORDENADOR TÉCNICO

Antônio Luiz Caus

SUPERVISÃO

Fernando Augusto Bettarello

EQUIPE TÉCNICA

Flávio Machado de Barros

Gláucia Maria Resende Cardoso

Inês Brochado Abreu

Maria Cristina Charpinel Goulart

Manços Fernandes Di Cavalcanti

Robson Luiz Pizziolo

Rômulo Cabral de Sá

Terezinha Guimarães Andrade

Sérgio Martins Filho

EQUIPE DE APOIO DO IJSN

SUMÁRIO

CAPÍTULO I - DISPOSIÇÕES GERAIS

CAPÍTULO II - DOS REQUISITOS URBANÍSTICOS PARA LOTEAMENTO E DESMEMBRAMENTO

SEÇÃO I - Dos Loteamentos

SEÇÃO II - Do Sistema de Circulação dos Loteamentos

SEÇÃO III - Do Desmembramento

SEÇÃO IV - Das Disposições Técnicas Especiais

CAPÍTULO III - DOS CONDOMÍNIOS POR UNIDADE AUTÔNOMAS

CAPÍTULO IV - DAS ÁREAS DE PRESERVAÇÃO PERMANENTE

CAPÍTULO V - DO PROCESSO DE APROVAÇÃO

SEÇÃO I - Da Fixação de Diretrizes para o Loteamento

SEÇÃO II - Da Aprovação do Loteamento

SEÇÃO III - Da Fixação de Diretrizes para o Desmembramento

SEÇÃO IV - Da Aprovação do Desmembramento

SEÇÃO V - Dos Condomínio por Unidades Autônomas

CAPÍTULO VI - DA FISCALIZAÇÃO, NOTIFICAÇÃO E VISTORIA

SEÇÃO I - Da Fiscalização

SEÇÃO II - Da Notificação e Vistoria

CAPÍTULO VII - DAS DISPOSIÇÕES FINAIS E TRANSITÓRIAS

LEI Nº

DE

DE

DE 198

DISPÕE SOBRE O PARCELAMENTO DO SOLO
URBANO NO MUNICÍPIO DE FUNDÃO,
ESTADO DO ESPÍRITO SANTO.

O PREFEITO MUNICIPAL DE FUNDÃO ESTADO DO ESPÍRITO
SANTO: Faço saber que a Câmara Municipal aprovou e eu sancio
no a seguinte Lei.

CAPÍTULO I
DISPOSIÇÕES GERAIS

Art. 1º - O parcelamento do solo para fins urbanos, será pro
cedido na forma desta Lei e das normas federais e
estaduais aplicáveis à matéria.

Art. 2º O parcelamento do solo para fins urbanos poderá ser
efetuado mediante loteamento ou desmembramento.

§ 1º - Considera-se loteamento a subdivisão de gle
ba em lotes destinados à edificação, com abertura
de novas vias de circulação, de logradouros públi
cos ou prolongamento, modificação ou ampliação das
vias existentes.

§ 2º - Considera-se desmembramento a subdivisão de
gleba em lotes destinados à edificação, com aprovei
tamento do sistema viário existente, desde que

não implique na abertura de novas vias ou logradouros públicos, nem no prolongamento, modificação ou ampliação das já existentes.

Art. 3º - Em função do uso a que se destinam são os loteamentos classificados nas seguintes categorias:

I - Loteamento para uso residencial - são aqueles em que o parcelamento do solo se destina à edificação para atividades predominantemente residenciais, exercidas em função de habitação, ou de atividades complementares ou compatíveis com essa;

II - Loteamentos para uso industrial - são aqueles em que o parcelamento do solo se destina predominantemente à implantação de atividades industriais e de atividades complementares ou compatíveis com essa;

III - Loteamentos para urbanização específica - são aqueles realizados com o objetivo de atender à implantação dos programas de interesse social, previamente aprovados pelos órgãos públicos competentes, com padrões urbanísticos especiais, para atender às classes de população de menor renda;

IV - Loteamentos destinados à edificação de conjuntos habitacionais de interesse social - são aqueles realizados com a interveniência ou não do Poder Público, em que os valores dos padrões urbanísticos são especialmente estabelecidos na construção de habitação de caráter social, para atender as classes de população de menor renda.

Art. 4º - Somente será admitido o parcelamento do solo para fins urbanos, nas áreas urbanas e de expansão urbana, assim definidas por lei municipal.

Art. 5º - Não será permitido o parcelamento do solo em:

- I - terrenos alagadiços ou sujeitos à inundação, antes de tomadas as providências para assegurar-lhes a proteção e o escoamento das águas;
- II - em terrenos de mangues e restingas, antes de parecer técnico favorável do órgão estadual de proteção e conservação do meio ambiente;
- III - terrenos com declividade igual ou superior, a 30% (trinta por cento);
- IV - terrenos onde as condições geológicas não aconselham a edificação;
- V - terrenos aterrados com lixo ou matérias nocivas à saúde pública, sem que tenha sido previamente saneados;
- VI - terrenos onde a poluição impeça condições sanitárias suportáveis, até sua correção;
- VII - áreas de preservação ecológica, definidas em legislação federal, estadual ou municipal.
- VIII - em terrenos que não tenham acesso direto a via ou logradouros públicos;
- IX - em sítios arqueológicos definidos em legislação federal, estadual ou municipal;
- X - nas pontas e pontais do litoral, estuários dos rios numa faixa de 100,00m (cem metros) em torno das áreas lacustres.

Art. 6º - Na implantação dos projetos de loteamento será o brigatônia a manutenção da vegetação existente e a observância a topografia local, não se permitindo movimento de terras, cortes e aterros, que possam alterar predatoriamente as formas dos acidentes naturais da região.

CAPÍTULO II

DOS REQUISITOS URBANÍSTICOS PARA LOTEAMENTO E DESMEMBRAMENTO

SEÇÃO I

DOS LOTEAMENTOS

Art. 7º - Os loteamentos deverão atender aos seguintes requisitos:

I - As áreas destinadas a uso público, como sistema de circulação, implantação de equipamentos comunitários, bem como os espaços livres, não poderão constituir, em um todo, parcela inferior a 40% da gleba a ser parcelada, observada a seguinte proporção:

- a) 10% para espaços livres de uso público;
- b) 5% para equipamentos comunitários.

II - Os lotes deverão ter área mínima de 300m² (trezentos metros quadrados) e frente mínima de 10,00m (dez metros), salvo quando o loteamento se destinar à urbanização específica ou conjuntos habitacionais de interesse social.

III - Ao longo das águas correntes e dormentes e das faixas de domínio pública das rodovias, ferrovias e dutos, será obrigatória a reserva de uma faixa "non aedificandi" de 15,00m (quinze metros) de cada lado.

IV - Implantação, no mínimo, dos seguintes equipamentos urbanos:

- a) obras de escoamento de águas pluviais;
- b) rede e equipamento para abastecimento de água potável;
- c) rede de energia elétrica;

d) sistema de coleta, tratamento e disposição de esgotos sanitários, devidamente, aprovado pelo órgão competente, quando a gleba a ser parcelada não apresentar condições geológicas que permita a implantação de fossa séptica e sumidouro.

Art. 8º - Quando a solução de drenagem for feita através de galerias será admitida a sua utilização também como rede de esgoto sanitário desde que obedecido o disposto na letra d, do inciso IV, do Artigo 7º, desta Lei.

Art. 9º - Quando o percentual de área utilizado para o sistema viário for inferior a 25% (vinte e cinco por cento) a diferença deve ser acrescida aos espaços livres de uso público.

Art. 10 - O comprimento das quadras não poderá ser superior a 200,00m (duzentos metros), nem inferior a 60m (sessenta metros), e a largura máxima admitida será de 100m (cem metros). (Anexo I).

Art. 11 - Quando o terreno apresentar inclinação superior a 15% (quinze por cento) serão admitidas quadras com tamanho diferente ao referido no artigo anterior, desde que:

- a) as vias sejam no sentido das curvas de nível;
- b) sejam projetadas passagens para pedestres com largura mínima de 3,00m (três metros),

Art. 12 - Consideram-se espaços livres de uso público, as praças, jardins, parques e demais áreas verdes.

Art. 13 - Consideram-se comunitários os equipamentos públicos de educação, cultura, saúde, lazer, segurança e correlatos.

SEÇÃO II

DO SISTEMA DE CIRCULAÇÃO DOS LOTEAMENTOS

Art. 14 - As vias do loteamento deverão articular-se com as vias adjacentes oficiais, existentes ou projetadas, e harmonizar-se com a topografia local.

Parágrafo Único - São serão permitidas vias locais sem saída, quando providas de praças de retorno na extremidade, que permita a inscrição de um círculo de diâmetro mínimo de 14,00m (quatorze metros), devendo ser prevista uma passagem para pedestre em sua extremidade. (Anexo I).

Art. 15 - A largura das vias de circulação nos loteamentos deverão atender as seguintes exigências (Anexo I):

I - Vias principais: largura mínima de 15,00m (quinze metros);

II - Vias secundárias: largura mínima de 12,00m (doze metros);

III - Vias locais: largura mínima de 10,00m (dez metros);

IV - Vias de pedestres: largura mínima de 3,00m (três metros).

Art. 16 - As vias de circulação classificam-se para efeito desta Lei, em função dos seguintes elementos:

I - Vias principais - são aquelas que coletam e distribuem o fluxo de trânsito entre as vias expressas (estradas ou vias de alta velocidade) e as vias secundárias.

II - Vias secundárias - são aquelas que coletam e distribuem o trânsito entre as vias principais e locais, podendo também dar acesso aos lotes;

III - Vias locais - são aquelas que dão acesso aos lotes residenciais, ou industriais, ligando-se quase sempre a uma via secundária;

IV - Vias de pedestres - são aquelas destinadas ao uso exclusivo de pedestres.

Art. 17 - A declividade mínima permitida nas vias de circulação será de 0,5% (meio por cento) e a máxima será de 7% (sete por cento), excetuando-se nas vias locais 15% (quinze por cento). (Anexo I).

Art. 18 - A largura de uma via que constituir prolongamento de outra já existente, ou constante de plano já aprovado pela Prefeitura, não poderá ser inferior à largura desta, ainda que, pela sua função e características, possa ser considerada de categoria inferior.

Art. 19 - A divisão das vias de circulação em pista de rolamento e passeios ou calçadas deverá obedecer os seguintes critérios: (Anexo I).

I - A pista de rolamento será composta de faixas de 3,50m (três metros e cinquenta centímetros);

II - Os passeios ou calçadas deverão ter declividade de de 3% (três por cento) no sentido transversal e não poderão ter largura inferior a 1,50 (um metro e cinquenta centímetros).

Art. 20 - Nos cruzamentos das vias públicas os dois alinhamentos deverão ser concordados por um arco de círculo de raio mínimo de 3,00m (três metros). (Anexo I).

Art. 21 - Nas vias de circulação, cujo leito não esteja no mesmo nível dos terrenos marginais, será obrigatório o talude, com sistema de proteção quanto à drenagem, cuja declividade máxima será de 60% (sessenta por cento) e altura máxima de 6,00m (seis metros). (Anexo I).

Parágrafo único - O talude deverá ser protegido por cobertura vegetal, podendo ser substituído por estrutura de contenção, às expensas do loteador.

Art. 22 - A identificação das vias e logradouros públicos, antes de sua denominação oficial, só poderá ser feita por meio de números ou letras.

Art. 23 - É vedada a ocupação e a abertura de vias antes de 50,00m (cinquenta metros), contados perpendicularmente a partir da linha do preamar-médio de 33,00 (trinta e três metros), considerada no Decreto Lei nº 9.760, de 05 de setembro de 1946.

SEÇÃO III

DO DESMEMBRAMENTO

Art. 24 - Nos projetos de desmembramento com área superior a 10.000m² (dez mil metros quadrados), será exigida reserva de áreas públicas destinadas à implan

ção de equipamentos urbanos e, comunitários e espaços livres de uso público, não podendo ser inferior a 15% (quinze por cento) da gleba, observada a seguinte proporção:

- a) 5% (cinco por cento) de áreas livres de uso público;
- b) 10% (dez por cento) de áreas para equipamentos comunitários.

Art. 25 - Nos projetos de desmembramento decorrentes de loteamentos, cuja destinação de área pública tenha sido inferior a 35% (trinta e cinco por cento), a reserva de área pública deverá ser complementada, à critério do órgão municipal competente.

Art. 26 - Aplicam-se ao desmembramento a que se refere o Art. 24 desta Lei, disposições urbanísticas exigidas para o loteamento estabelecidas nos incisos II e III, do Artigo 7º da presente Lei.

SEÇÃO IV DAS DISPOSIÇÕES TÉCNICAS ESPECIAIS

Art. 27 - Os parcelamentos para fins industriais e outros capazes de poluir as águas e a atmosfera deverão ser previamente examinados pela Secretaria de Saúde do Estado.

Art. 28 - Os cursos d'água não poderão ser aterrados, canalizados ou tubulados sem prévia anuência da Prefeitura e do órgão estadual competente.

Art. 29 - Aprovação de loteamentos e desmembramentos localizados no distrito sede, dependerá previamente de exame e anuência do Estado.

Art. 30 - Quando um projeto de parcelamento envolver sítios de valor histórico, arquitetônico, arqueológico ou que contenham algum aspecto paisagístico de especial interesse, serão tomadas medidas para sua defesa, podendo a Prefeitura Municipal estabelecer condições específicas para sua preservação.

CAPÍTULO III

DOS CONDOMÍNIOS POR UNIDADES AUTÔNOMAS

Art. 31 - A instituição de condomínios por unidades autônomas, instituído na forma do Artigo 8º, alíneas a e b da Lei Federal nº 4.591, de 16 de dezembro de 1964, será procedida na forma desta Lei e constituída de condomínios por unidades autônomas constituídos por edificações térreas ou assobradadas, geminadas ou não, com características de habitação unifamiliar;

Parágrafo único: Para efeito desta lei, não será permitido implantação de condomínios por unidades autônomas constituídos por edificações de dois ou mais pavimentos, com características de habitação multifamiliar.

Art. 32 - Aplica-se à instituição de condomínios por unidades autônomas, o disposto no artigo 5º desta Lei.

Art. 33 - Na instituição de condomínios por unidades autônomas é obrigatória a instalação de redes e equipamentos para o abastecimento de água potável, energia elétrica e iluminação das vias condominais, redes de drenagem pluvial, sistema de coleta, tratamento e disposição de esgotos sanitários e obras de pavimentação e tratamento das áreas de uso comum.

Parágrafo único - É da responsabilidade exclusiva do incorporador a execução de todas as obras referidas neste artigo, constantes dos projetos aprovados, as quais serão fiscalizadas pelos órgãos técnicos municipais.

Art. 34 - Quando as glebas de terreno, sobre as quais se pretenda a instituição de condomínios por unidades autônomas, não forem servidas pelas redes públicas de abastecimento de água potável e de energia elétrica, tais serviços serão implantados e mantidos pelos condôminos, devendo sua implantação ser comprovada, previamente, mediante projetos técnicos submetidos à aprovação municipal, ouvidas as empresas concessionárias de serviços públicos.

Art. 35 - As obras relativas às edificações, instalações e coisas comuns deverão ser executadas, simultaneamente, com as obras de utilização exclusiva de cada unidade autônoma.

Parágrafo único - A concessão do habite-se, (para prédios que acederem no terreno de utilização exclusiva de cada unidade autônoma), fica condicionada à completa e efetiva execução das obras relativas às edificações, instalações e coisas comuns, na forma do cronograma aprovado pelos órgãos técnicos municipais.

Art. 36 - Na instituição de condomínios por unidades autônomas constituídos por edificações térreas ou assobradadas, com características de habitação unifamiliar, deverão ser atendidos os seguintes requisitos:

I - Testada mínima da gleba de terreno, para logradouro público, de 20,00m (vinte metros);

II - Área máxima da gleba de terreno : 20.000,00m²
(Vinte mil metros quadrados);

- III - Área do terreno de cada unidade autônoma, com preendendo a área ocupada pela edificação e a reservada para a utilização exclusiva, igual ou superior a 200,00m² (duzentos metros quadrados), e frente para a via de acesso igual ou superior a 10m (dez metros);
- IV - Áreas livres de uso comum, destinadas a jardins, acesso a equipamentos para lazer e recreação, ou vinculadas a equipamentos urbanos, em proporção igual ou superior a 40% (quarenta por cento) da área total da gleba do terreno, mantendo o máximo da vegetação natural;
- V - Acesso de cada unidade autônoma à via pública, adequado ao trânsito de veículos e pedestres, sendo que as passagens comuns destinadas ao tráfego de veículos deverão ter:
- a) pista de rolamento com 6,00m (seis metros) de largura mínima, pavimentada de acordo com as normas estabelecidas para a pavimentação das vias públicas;
 - b) distâncias mínimas de 3,00m (três metros) dos limites dos terrenos de cada unidade autônoma, medidas da borda mais próxima da pista de rolamento;
 - c) declividade igual ou inferior a 15% (quinze por cento em qualquer trecho).
- VI - Locais de estacionamento na proporção mínima de uma vaga para cada unidade autônoma;
- VII - Taxa de ocupação a 60% (sessenta por cento), para as edificações em cada unidade autônoma, sem prejuízo dos demais índices de controle urbanístico, que incidirão sobre o terreno, referidos no inciso III deste Artigo.

Art. 37 - A instituição de condomínios por unidades autônomas, além do disposto no Artigo 36 deverá atender, ainda, aos seguintes requisitos:

I - Vedação da execução de obras nos locais onde ocorrem elementos naturais significativos, em especial vegetação, a serem preservados, devendo tais locais serem incluídos nas áreas livres de uso comum, destinados a jardins, lazer e recreação;

II - Garantir acesso público com pistas de rolamento com largura mínima de 10.00m nos locais de interesse turístico tais como praias e lagoas.

Art. 38 - A instituição de condomínios por unidades autônomas, bem como a construção das edificações que lhe correspondam, dependem de prévia aprovação municipal.

CAPÍTULO IV DAS ÁREAS DE PRESERVAÇÃO PERMANENTE

Art. 39 - Os bens referentes ao patrimônio ambiental ficam sujeitos ao disposto neste Capítulo, com vistas à preservação do meio ambiente natural e o uso racional dos recursos naturais.

Art. 40 - As florestas existentes no território do Município e as demais formas de vegetação reconhecidas de utilidade às terras que revestem, são bens de interesse comum a todos os munícipes, exercendo-se direito de propriedade com as limitações estabelecidas por lei.

Art. 41 - Com base no artigo 2º da Lei Federal nº 4.771, de 15 de setembro de 1965 - Código florestal - ficam desde logo identificadas e declaradas como Áreas de Preservação Permanente, as florestas e demais formas de vegetação natural situada:

- a) na Ponta das Flexeiras, entre as praias Grande e do Rio Preto;
- b) na Mata Atlântica de Encostas junto ao loteamento Murilo Praia;
- c) na Mata dos Tabuleiros localizada a noroeste do loteamento Enseada das Garças seguindo na mesma direção até encontrar o córrego Tingidor;
- d) nos mangues localizados no estuário do rio Reis Magos;

§ 1º - A delimitação das Áreas de Preservação Permanente (APP) está definida no Anexo 2, desta Lei.

§ 2º - Ficam excluídas do disposto no caput deste artigo, as, florestas e demais formas de vegetação, das glebas já loteadas.

Art. 42 - O município exercerá, por iniciativa própria, com base no artigo 23 da Lei Federal nº 4.771, de 15 de setembro de 1965, o poder de polícia na fiscalização e guarda, das florestas e demais formas de vegetação natural.

Art. 43 - Para efeito de imposição das sanções previstas no Código Penal e na Lei de Contravenções Penais, relativas a lesões às florestas e demais formas de vegetação, os órgãos públicos competentes comunicarão o fato ao Ministério Público.

CAPÍTULO V

DO PROCESSO DE APROVAÇÃO

SEÇÃO I

DA FIXAÇÃO DAS DIRETRIZES PARA LOTEAMENTO

Art. 44 - Antes da elaboração do projeto de loteamento, o interessado deverá solicitar através de requerimento à Prefeitura Municipal, que defina as diretrizes urbanísticas para a gleba a ser loteada, e apresentan

do, para este fim, os seguintes elementos:

I - Planta plani-altimétrica do imóvel, em 2 (duas) cópias na escala 1:1000 (um para mil), com curvas de nível de metro em metro assinada pelo proprietário e por profissional legalmente habilitado no CREA - Conselho Regional de Engenharia, Arquitetura e Agronomia e com a respectiva ART - Anotação de Responsabilidade Técnica, onde constem as seguintes informações:

- a) denominação, área e limite da área a ser loteada;
- b) localização dos cursos d'água, nascentes e lagoas existentes no imóvel ou próximos a ele;
- c) indicação de bosques, monumentos naturais e demais acidentes geográficos, além das árvores de porte existentes no sítio;
- d) indicação das linhas de transmissão de energia, adutoras, obras, instalações, serviços de utilidade pública existentes no local ou projetadas numa faixa de 30,00m (trinta metros) das divisas da área a ser loteada;
- e) indicação das ferrovias e rodovias com suas faixas de domínio, existentes numa faixa de 30,00m (trinta metros) das divisas da área a ser loteada;
- f) indicação dos arruamentos contíguos ou vizinhos a todo o perímetro da área a ser loteada;
- g) indicação do uso predominante a que se destinará o loteamento;
- h) outras informações que possam interessar a orientação geral do loteamento, quando solicitado pelo órgão competente da Prefeitura Municipal.

II - Planta de situação da gleba, a ser indicada com base na Carta do Brasil, elaborada pela Fundação Instituto Brasileiro de Geografia e Estatística - IBGE - edição 1978.

III - Declaração das concessionárias de serviço público de abastecimento de água e energia elétrica quanto a viabilidade de atendimento da gleba a ser parcelada;

IV - A solução deverá ser adotada para o esgotamento sanitário da gleba a ser parcelada.

Art. 45 - O órgão municipal competente indicará, num prazo máximo de 30 (trinta) dias, as seguintes diretrizes:

I - As vias de circulação do sistema viário básico do Município, relacionadas com a área que se pretende parcelar, de modo a permitir a articulação com o sistema proposto.

II - Localização das áreas destinadas ao uso público.

III - Faixas de terrenos necessárias ao escoamento das águas pluviais.

IV - Faixas "non aedificandi" ao longo das águas correntes e dormentes e das faixas do domínio público das rodovias, ferrovias, dutos, de no mínimo 15,00 (quinze metros) de cada lado.

V - A reserva de faixa "non aedificandi" destinada a equipamentos urbanos, tais como os de abastecimento de água, energia elétrica, serviços de esgoto, quando for o caso.

VI - Outras diretrizes em razão da declividade da área, quando for o caso.

SEÇÃO II

DA APROVAÇÃO DO LOTEAMENTO

46

Art. 46 - Observadas as diretrizes municipais quando da elaboração do projeto, o interessado deverá requerer à Prefeitura Municipal a sua aprovação, acompanhado dos seguintes elementos:

I - Uma planta original do projeto em papel vege
tal, ou uma cópia do original em vegetal copia
tivo, na escala de 1:1000 (um por mil) com cur
vas de nível de metro em metro, e mais 2
(duas) cópias heliográficas, todas assinadas
por profissional devidamente habilitado pelo
Conselho Regional de Engenharia, Arquitetura
e Agronomia-CREA-ES, registrada na Prefeitura
e pelo proprietário, contendo as seguintes in
dicações e informações:

- a) subdivisão das quadras em lotes, com a res
pectiva dimensão e numeração;
- b) as áreas públicas, com as respectivas di
mensões, área e destinação prevista;
- c) o sistema de vias com a respectiva hierar
quia;
- d) as dimensões lineares e angulares do proje
to com raios, cordas, arcos, pontos de tan
gência e ângulos centrais das vias;
- e) perfis longitudinais e transversais das
vias de circulação e praças;
- f) quadro demonstrativo da área total, das
áreas úteis e áreas públicas.

II - Projeto de rede de esgotos sanitários, indi
cando o local de lançamento dos resíduos e
tratamento, quando for o caso.

III - Projeto completo do sistema de alimentação e
distribuição de água e respectiva rede de dis
tribuição aprovado pelo órgão competente,
responsável pelo serviço de distribuição de
água, indicando a fonte abastecedora e volu
me.

IV - Projeto completo da rede de escoamento das águas pluviais, indicando e detalhando o di mensionamento dos caimentos de coletoras, as sim como o local de lançamento.

V - Projeto completo da rede de energia elétrica, aprovado pelo órgão competente, obedecendo às suas medidas, padrões e normas.

VI - Projeto de arborização das vias de comunica ção.

VII - Memorial descritivo e justificativo do proje to, contendo a relação definitiva das qua dras, lotes, arruamentos e respectivas áreas.

VIII - Cronograma de execução das obras.

Art. 47 - A realização das obras constantes do cronograma a ser aprovado, é obrigatória, sendo da responsabili dade exclusiva do proprietário a sua execução, que será fiscalizada pelos órgãos técnicos municipais competentes.

Art. 48 - A execução das obras deverá ser objeto de presta ção de garantia, por parte do loteador, assegurada em Termo de Compromisso, no valor equivalente ao custo orçado das obras, segundo uma das seguintes modalidades:

I - Garantia hipotecária.

II - Caução em dinheiro, em títulos da dívida pú blica ou fidejussória.

Art. 49 - Na hipótese em que for adotada a modalidade de ga rantia hipotecária, deverá ser destinada, no míni

mo, 40% (quarenta por cento) da área útil do loteamento para este fim.

Parágrafo Único - Na planta original e nas cópias do projeto do loteamento a Prefeitura identificará junto ao carimbo de aprovação as áreas a serem dadas em garantia.

Art. 50 - Do Termo de Compromisso a ser assinado no ato da aprovação constará, obrigatoriamente:

I - Expressa declaração do proprietário, obrigando-se a respeitar o projeto aprovado e o cronograma de obras.

II - Indicação e comprovante da modalidade de prestação de garantia; na hipótese da garantia hipotecária indicar as quadras e os lotes gravados.

III - Indicação das áreas públicas.

IV - Indicação das obras a serem executadas pelo proprietário e dos prazos em que se obriga a efetuá-las não podendo exceder a 2 (dois) anos.

Art. 51 - Cumpridas as exigências legais, o órgão municipal competente encaminhará o processo ao Prefeito Municipal que baixará o respectivo Decreto de aprovação do loteamento.

Parágrafo Único - O Decreto de aprovação deverá conter, no mínimo, as seguintes informações:

I - Dados que caracterizem e identifiquem o imóvel.

II - Indicação das áreas destinadas ao uso público.

III - Indicação das áreas a serem dadas em garantia para a execução das obras, no hipótese da garantia hipotecária.

Art. 52 - O órgão municipal competente terá o prazo máximo de 60(sessenta) dias, a contar da data de entrada do processo na Prefeitura, para sua aprovação.

Art. 53 - O Alvará de Licença para início de obras deverá ser requerido à Prefeitura, pelo interessado, no prazo máximo de 180 (cento e oitenta) dias, a contar da data do Decreto de aprovação, caracterizando-se o início da obra pela abertura e nivelamento das vias de circulação.

§ 1º - O prazo máximo para o término das obras é de 2(dois) anos, a contar da data de expedição do Alvará de Licença.

§ 2º - O prazo estabelecido no parágrafo anterior poderá ser prorrogado, a pedido do interessado, por período nunca superior à metade do prazo concedido anteriormente, à critério dos órgãos técnicos municipais.

Art. 54 - O projeto de loteamento aprovado poderá ser modificado mediante solicitação do interessado, dentro do prazo referido no Art. 54⁵³, desta Lei, antes de seu registro no registro de imóveis.

Parágrafo Único - A modificação do projeto somente poderá ser requerida, uma vez, quando será expedido novo Alvará de Licença.

Art.55 - Aprovado o projeto de loteamento, o interessado deverá submetê-lo ao registro imobiliário, dentro de um prazo de 180 (cento e oitenta) dias, a contar da data do Decreto de aprovação, sob pena de caducidade da aprovação, de acordo com a Lei Federal nº 6.766/79.

Art.56 - Uma vez realizadas as obras constantes dos projetos aprovados, a Prefeitura, a requerimento do interessado, e após a competente vistoria, liberará a garantia prestada através de um Termo de verificação de obras.

Parágrafo Único - A garantia prestada poderá ser liberada em etapas, através de uma declaração assinada pelo Prefeito Municipal à medida que forem executadas as obras, na seguinte proporção:

I - 30% (trinta por cento) quando concluída a abertura das vias, assentamento de meio-fios e de rede de águas pluviais.

II - 70% (setenta por cento) quando concluída a instalação das redes de abastecimento de água, energia elétrica e rede de esgoto sanitário, quando for o caso.

SEÇÃO III

DA FIXAÇÃO DE DIRETRIZES URBANÍSTICAS PARA DESMEMBRAMENTO

Art. 57 - Antes da elaboração do projeto de desmembramento o interessado mediante requerimento deverá solicitar à Prefeitura Municipal que defina as diretrizes urbanísticas juntando os seguintes documentos:

I - Plano plani-altimétrica da gleba de terreno, objeto do pedido, em 2(duas) vias de cópia,

na escala de 1:1000 (um por mil), com curvas de nível de metro em metro, assinada pelo proprietário ou seu representante legal, e por profissional legalmente habilitado no Conselho Regional de Engenharia, Arquitetura e Agronomia-CREA, e com a respectiva Anotação de Responsabilidade Técnica-ART, onde constem as seguintes informações:

- a) denominação, situação, limites e divisas perfeitamente definidas, e com a indicação dos proprietários vizinhos, áreas e demais elementos de descrição e caracterização do imóvel;
- b) a indicação do tipo de uso predominante no local;
- c) indicação, com a exata localização, até a distância de 200,00m (duzentos metros) das divisas da gleba objeto do pedido:
 - 1) de nascentes, cursos d'água, lagoas, lagos, reservatórios d'água naturais e artificiais;
 - 2) dos arruamentos contíguos ou vizinhos a todo o perímetro da gleba de terreno, das vias de comunicação, das áreas livres, dos equipamentos urbanos e comunitários existentes, com as respectivas distâncias da área a ser desmembrada;
 - 3) das ferrovias, rodovias, dutos e de suas faixas de domínio;
 - 4) dos serviços públicos existentes, com a respectiva distância das divisas da gleba de terreno a ser parcelada;

5) de florestas, bosques, e demais formas de vegetação natural, bem como a ocorrência de elementos naturais, tais como, pedras, vegetação de porte e monumentos naturais;

6) de construções existentes, em especial de bens e manifestações de valor histórico e cultural.

II - Planta de situação da gleba a ser desmembrada, na escala de 1:10000 (um por dez mil).

Art. 58 - O órgão municipal competente indicará, num prazo máximo de 30(trinta) dias, as seguintes diretrizes:

I - Localização das áreas destinadas ao uso público, quando for o caso.

II - Faixas "non aedificandi", ao longo das águas correntes e dormentes e das faixas de domínio público das rodovias, ferrovias e dutos, de no mínimo 15,00m (quinze metros) de cada lado.

III - Faixas de terrenos necessários ao escoamento das águas pluviais.

IV - Outras diretrizes em razão da declividade da área.

SEÇÃO IV

DA APROVAÇÃO DO DESMEMBRAMENTO

Art. 59.- O projeto de desmembramento deverá ter elaborado observadas as diretrizes municipais, e o interessado mediante requerimento deverá solicitar à Prefeitura Municipal, a sua aprovação, acompanhado dos

Seguintes elementos:

I - Planta do Projeto em 2 (duas) cópias, na escala 1:1000 (um para mil), com curvas de nível, de metro em metro, com subdivisão de área em lotes, com a respectiva numeração, dimensões e áreas.

II - Memorial descritivo do projeto, contendo a relação definitiva dos lotes e respectivas áreas.

Art. 60 - Cumpridas as exigências legais se o projeto de desmembramento estiver em condições de ser aprovado, o Prefeito Municipal baixará o respectivo Decreto de Aprovação do desmembramento.

Art. 61 - No prazo de 180 (cento e oitenta) dias, contados da data de aprovação do projeto, o proprietário de verá proceder a inscrição do desmembramento no Registro de Imóveis, sob pena de caducar a aprovação.

SEÇÃO V

DOS CONDOMÍNIOS POR UNIDADES AUTÔNOMAS

Art. 62 - O processo de aprovação do projeto de condomínio por unidades autônomas será feito mediante requerimento do proprietário, acompanhado dos seguintes documentos:

I - Planta plani-altimétrica do lote ou gleba de terreno, na escala de 1:1000 (um por mil) com curvas de nível de metro em metro, mais 5 (cinco) cópias heliográficas e 1 (uma) vegetal copiativo assinada por profissional devidamente habilitado pelo Conselho Regional de Engenharia; Arquitetura e Agronomia - CREA e com a respectiva Anotação de Responsabilidade Téc

nica - ART, e pelo proprietário devendo, conter as seguintes indicações e esclarecimentos:

- a) área, testada do lote ou gleba de terreno;
- b) localização e a área do terreno de cada unidade autônoma, compreendendo a área ocupada pela edificação e a reservada para utilização exclusiva;
- c) as áreas livres de uso comum;
- d) as vias de acesso de cada unidade autônoma à via pública, com respectivas dimensões, características geométricas e tipo de pavimentação;
- e) os recursos exigidos para as edificações devidamente cotados.

II - Seções transversais e longitudinais, na mesma escala da planta geral, em número suficientemente para a perfeita compreensão do projeto;

III - Elevações do conjunto na mesma escala da Planta geral, tomadas das vias públicas e das divisas que limitam o condomínio;

IV - Os projetos completos das redes e equipamentos para o abastecimento de água potável, energia elétrica e iluminação das vias condominiais, redes de drenagem pluvial. sistema de coleta, tratamento e disposição de esgotos sanitários e obras de pavimentação e tratamento das áreas de uso comum, apresentadas no original em papel vegetal ou cópia do papel copiativo em 5 (cinco) cópias heliográficas para cada projeto, diretamente aprovado pelos órgãos competentes;

V - O projeto arquitetônico relativo às edificações;

VI - Título de propriedade ou domínio útil da gleba de terreno;

VII - Certidão negativa dos tributos municipais;

VIII - Memorial descritivo e justificativo do projeto, contendo obrigatoriamente, pelo menos:

a) a descrição sucinta do condomínio por unidades autônomas, com as suas características gerais;

b) as condições urbanísticas do condomínio por unidades autônomas e as limitações que incidem sobre as áreas reservadas para utilização exclusiva e suas construções;

c) o partido arquitetônico adotado;

d) o nome e a situação do loteamento a que a (s) gleba (s) pertença (m) e a localização da (s) gleba (s) no loteamento com respectiva dimensão e área;

e) a indicação da fração ideal do terreno e coisas comuns correspondentes a cada unidade autônoma.

IX - Cronograma das obras a serem realizadas.

CAPÍTULO VI

DA FISCALIZAÇÃO, NOTIFICAÇÃO E VISTORIA

SEÇÃO I

DA FISCALIZAÇÃO

Art. 63 - A fiscalização da execução dos projetos do parcelamento do solo será exercida pelo órgão municipal competente através de seus agentes fiscalizadores.

Art. 64 - Compete à Prefeitura Municipal no exercício da fiscalização:

- I - Verificar a obediência dos "grades", largura das vias e passeios, tipo de pavimentação das vias, instalação da rede de águas pluviais, de marcação dos lotes, quadras, logradouros públicos e outros equipamentos de acordo com os projetos aprovados.
- II - Efetuar sempre que lhe aprouver as vistorias necessárias para aferir o cumprimento do projeto aprovado.
- III - Comunicar aos órgãos competentes para as providências cabíveis, as irregularidades observadas na execução do projeto aprovado.
- IV - Realizar vistorias requeridas pelo interessado quando da conclusão de obras para a concessão do "habite-se".
- V - Adotar providências punitivas sobre projetos de parcelamento do solo não aprovados.
- VI - Autuar as infrações verificadas e aplicar as penalidades correspondentes.

SEÇÃO II

DA NOTIFICAÇÃO E VISTORIA

Art. 65 - Sempre que se verificar infração aos dispositivos desta Lei, o proprietário será notificado para corrigi-la.

Art. 66 - As notificações expedidas pelo órgão fiscalizador, mencionará o tipo de infração cometida, determinando o prazo para correção.

Parágrafo Único - O não atendimento à notificação determinará aplicação de auto de infração, com embargo das obras por ventura em execução e multas aplicáveis de acordo com o Código Tributário Municipal.

Art. 67 - Os recursos de auto de infração serão interpostos no prazo de 48 horas, de sua ciência, dirigidos ao órgão municipal competente.

Art. 68 - A Prefeitura determinará "ex-offício" ou a requerimento, vistorias administrativas sempre que for denunciada ameaça ou consumação de desabamentos de terras ou rochas, obstrução ou desvio de cursos e canalização em geral, desmatamento de áreas protegidas por legislação específica.

§ 1º - As vistorias serão feitas por comissão designada pelo Prefeito Municipal.

§ 2º - O Prefeito Municipal formulará os quesitos que entender à comissão, que procederá as diligências julgadas necessárias, comunicando as conclusões apuradas em laudo tecnicamente fundamentado.

§ 3º - A comunicação das conclusões apuradas será

encaminhada ao Prefeito Municipal, no prazo por este estipulado, que adotará as providências cabíveis.

Art. 69 - Das conclusões e da determinação do Prefeito Municipal, o proprietário será notificado para sanar as irregularidades mencionadas na notificação, no prazo estabelecido.

CAPÍTULO VII

DISPOSIÇÕES FINAIS E TRANSITÓRIAS

Art. 70 - Examinar-se-á de acordo com o regime urbanístico vigente à época do seu requerimento, os processos administrativos protocolizados, antes da vigência desta Lei, e em tramitação nos órgãos técnicos municipais, de:

I - Aprovação de projeto de loteamento, ainda não concedida, desde que no prazo de 90 (noventa) dias, a contar da data da aprovação, seja promovido seu registro no Registro de Imóveis, licenciadas e iniciadas as obras.

II - Licença para as obras de loteamento que ainda não haja sido concedida, desde que no prazo de 90 (noventa) dias, sejam licenciadas e iniciadas as obras.

Parágrafo Único - Considera-se iniciadas as obras que no loteamento caracterizem a abertura e o nivelamento das vias de circulação.

Art. 71 - Os processos administrativos de modificação de

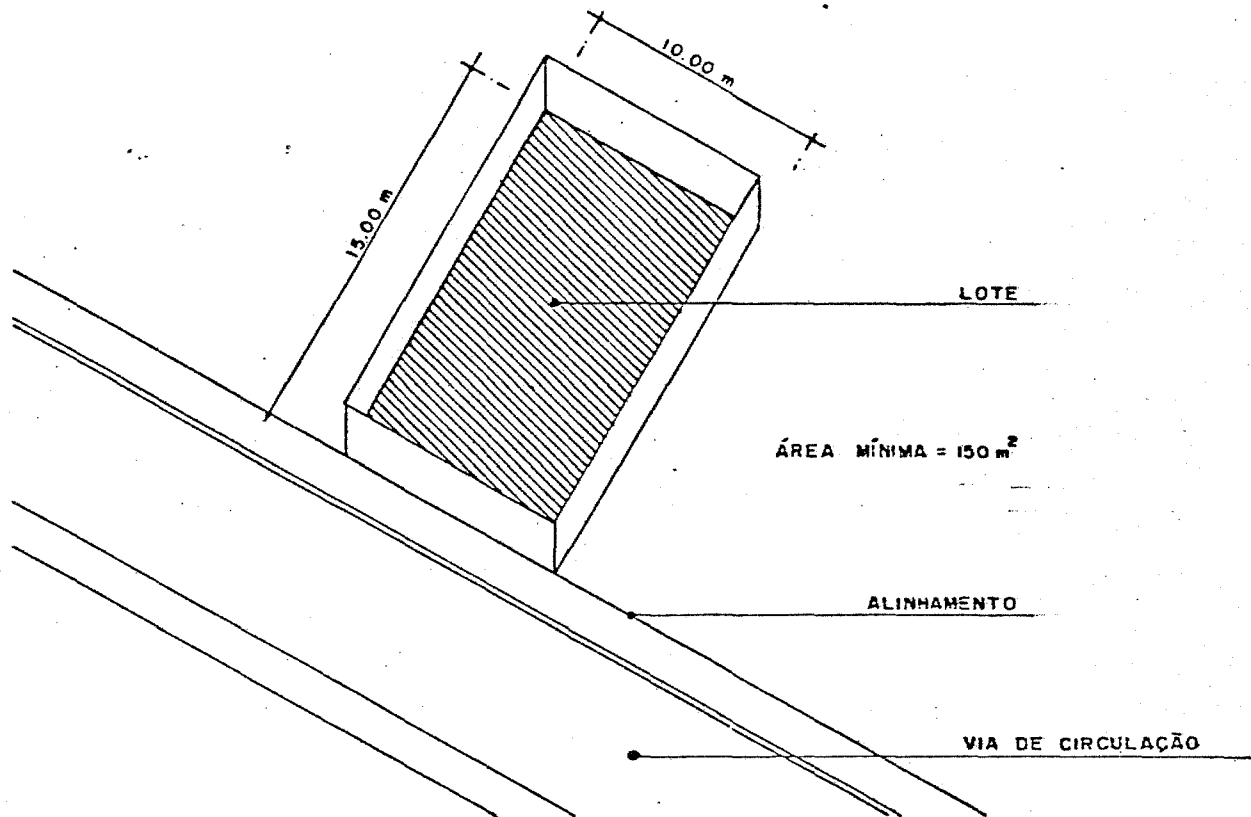
projetos serão examinados de acordo com o regime urbanístico vigente à época em que houver sido protocolizado na Prefeitura Municipal o requerimento de modificação.

Art. 72 - Decorridos os prazos a que se refere este Capítulo será exigido novo pedido de aprovação e de licença, de acordo com as disposições desta Lei.

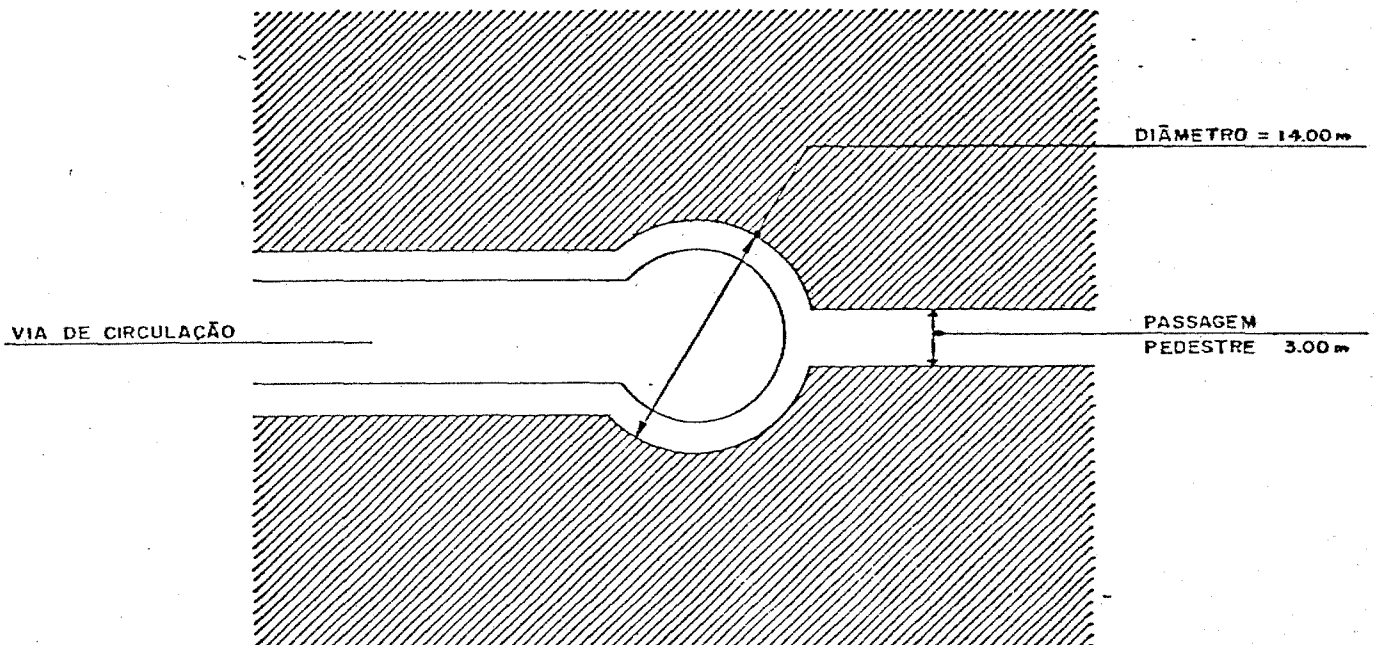
Art. 73 - Esta Lei entrará em vigor na data de sua publicação revogadas as disposições em contrário.

ANEXO I

Inciso II, do Art. 7º - Dimensões mínimas para o lote Urbano.

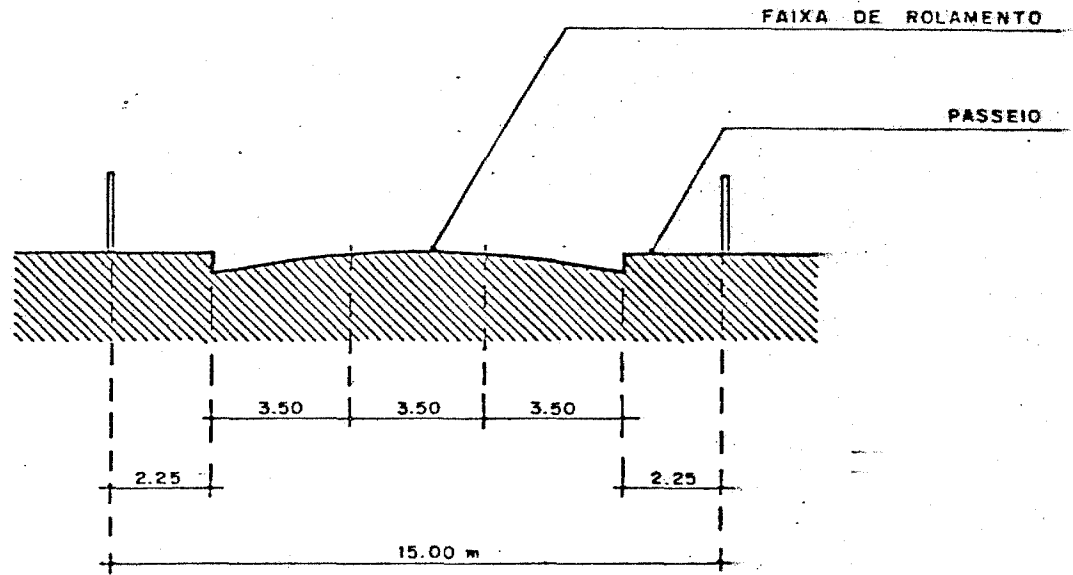


Parágrafo Único do Art. 14 - Vias sem saída, com praça de retorno.

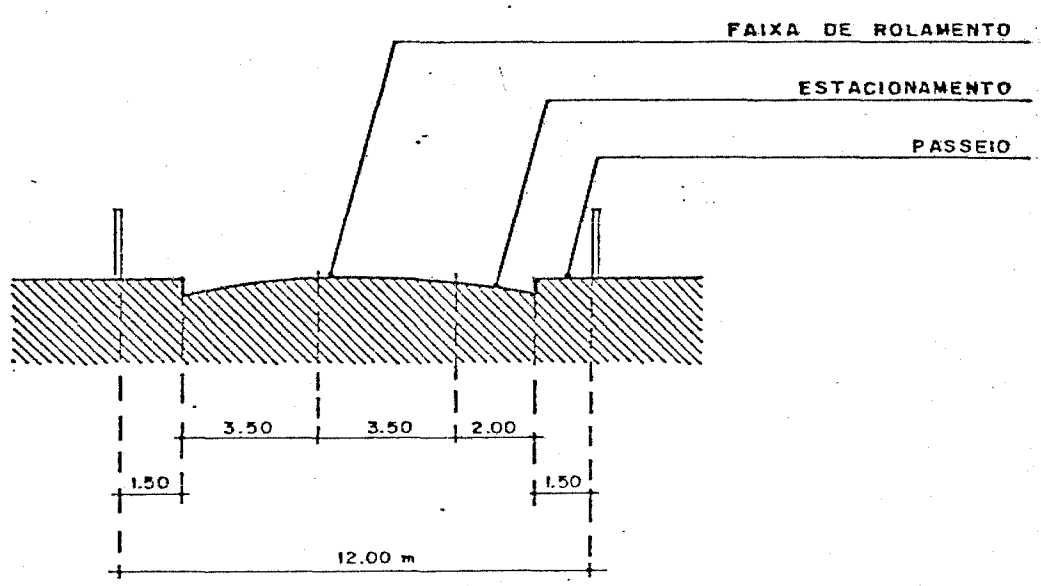


Art. 15 - Largura das vias de circulação..

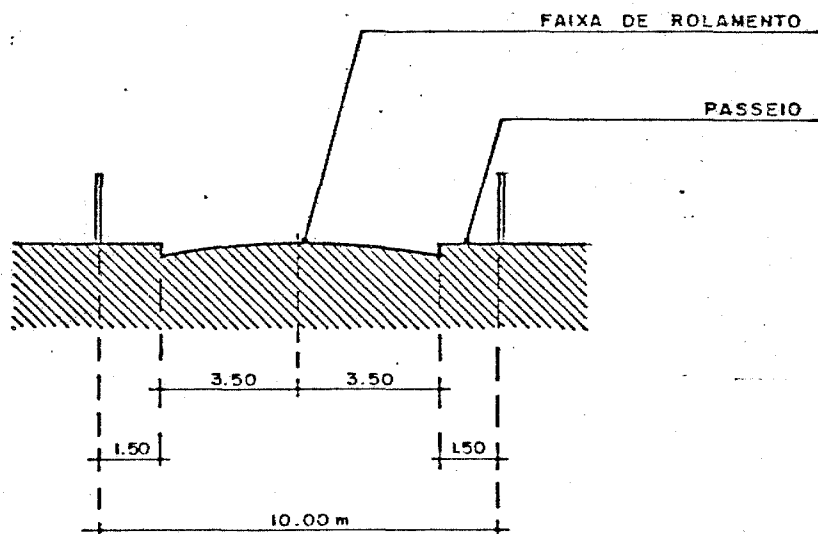
VIA PRINCIPAL



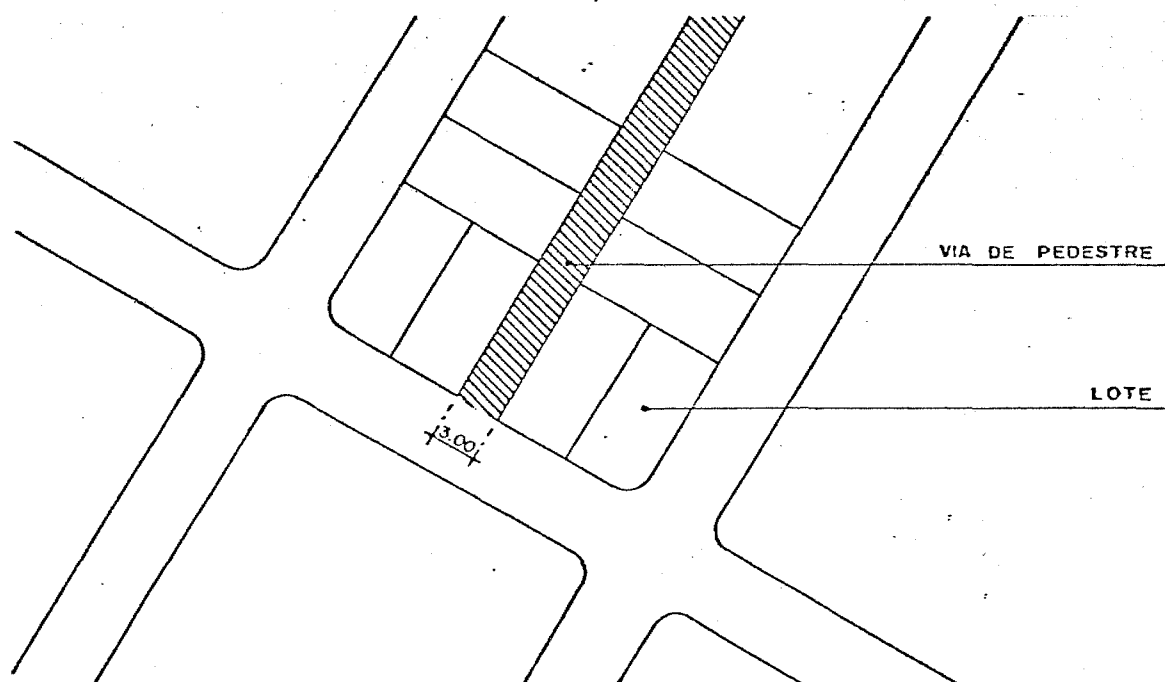
VIA SECUNDÁRIA



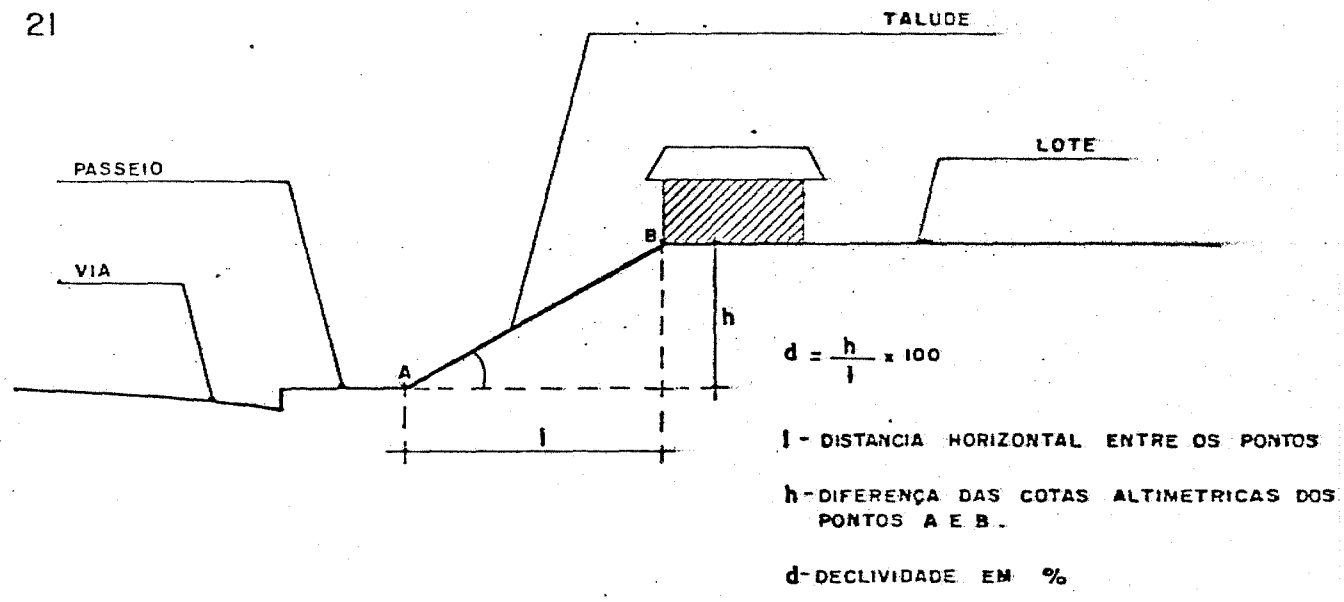
VIA LOCAL



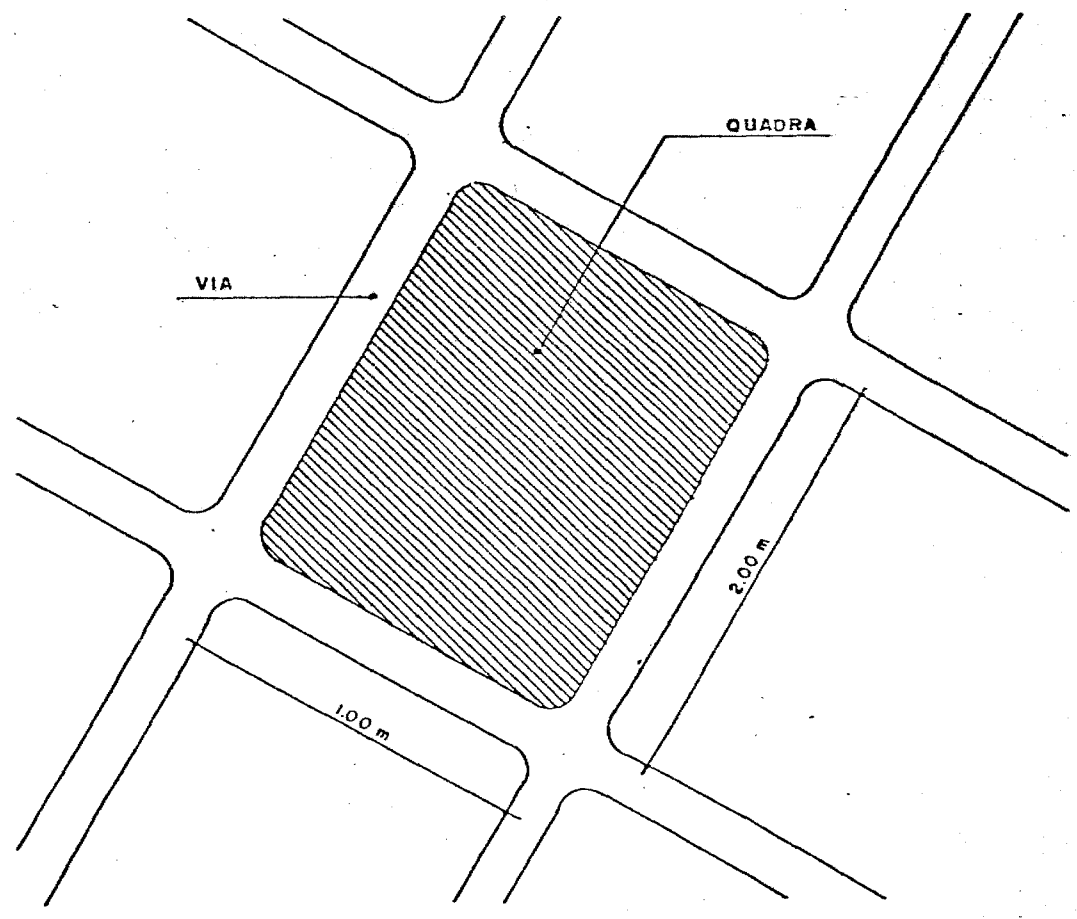
VIA DE PEDESTRE



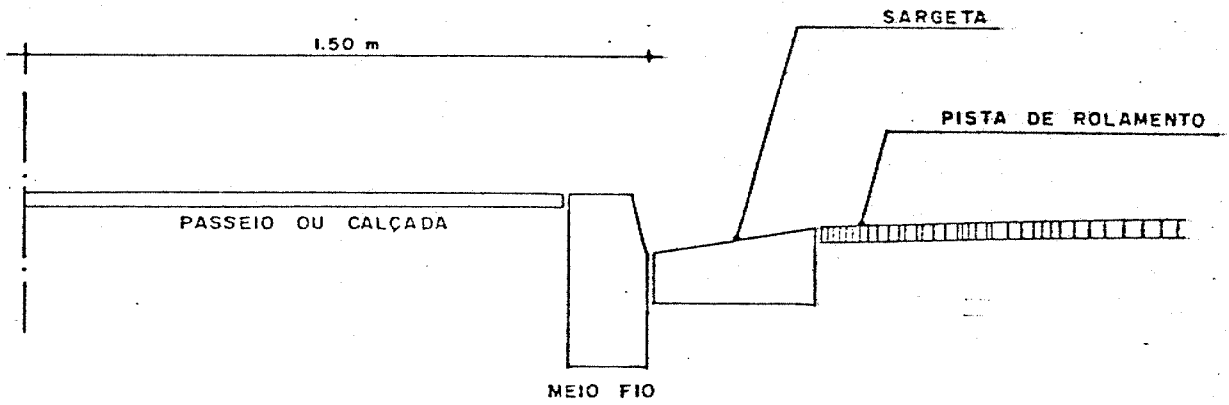
Art. 21



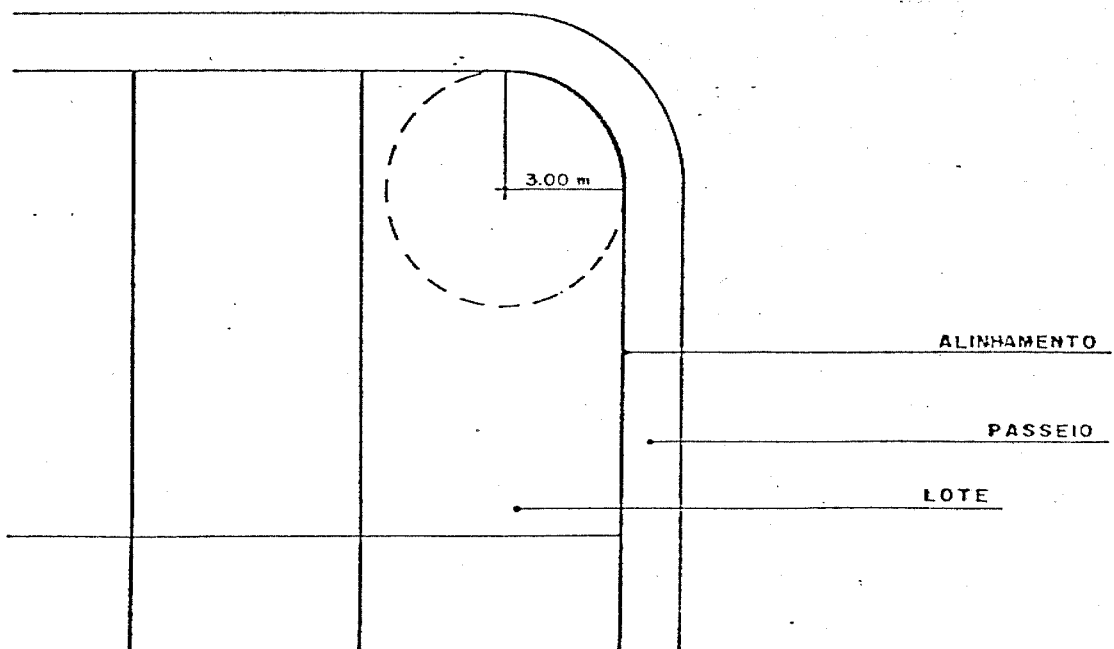
Art. 10



Art. 19

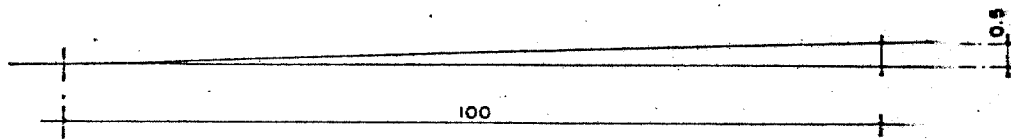


Art. 20

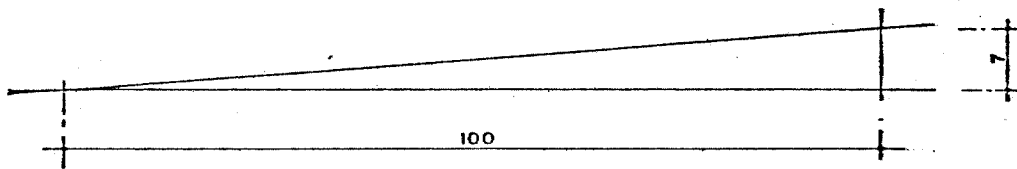


DECLIVIDADE DAS VIAS DE CIRCULAÇÃO

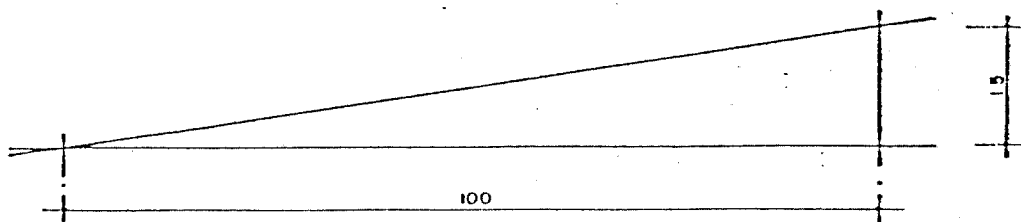
DECLIVIDADE MÍNIMA = 0,5%



DECLIVIDADE MÁXIMA = 7%



DECLIVIDADE MÁXIMA NAS VIAS LOCAIS = 15%



ANEXO I

GLOSSÁRIO

- ALINHAMENTO

Linha legal que serve de limite entre o lote e o logradouro público para o qual faz frente.

- CASAS GEMINADAS

Edificações que tendo uma ou mais paredes comuns, constituam numa unidade arquitetônica, entre si justapostas horizontalmente.

- FAIXA "NON AEDIFICANDI"

Faixa de terra, não edificável, situada às margens de rios, lagoas ou ao longo das vias, cuja largura e extensão são determinadas por lei.

- FRENTE OU TESTADA DE LOTE

Divisa do lote que coincide com alinhamento do logradouro público.

- GLEBA

Área do terreno ainda não loteada.

- HABITAÇÃO MULTIFAMILIAR

O conjunto de duas ou mais unidades residenciais em uma so edificação, destinado ao uso residencial multifamiliar.

- HABITAÇÃO UNIFAMILIAR

Aquela que abriga apenas uma unidade residencial.

- LOGRADOURO PÚBLICO

Toda superfície destinada ao uso público, por pedestres ou veículos, e oficialmente reconhecidas.

- PLANTA DE SITUAÇÃO

Planta que localiza a gleba a ser parcelada em relação ao Município.

- QUADRA

É a área do terreno delimitada por vias de circulação, subdividida ou não em lotes.

- TALUDE

Superfície inclinada de um terreno, de uma escavação ou de um aterro.

- TAXA DE OCUPAÇÃO

Relação entre a projeção horizontal da área edificada e a área do lote.

- VIAS CONDOMINAIS

São as vias particulares de circulação de veículos, internas aos condomínios e conjuntos.

PREFEITURA MUNICIPAL DE
ESTADO DO ESPÍRITO SANTO

DECRETO Nº

Aprova o
situado no lugar denominado

no Distrito
neste Município, a requerimento
to de

O Prefeito Municipal de _____, Estado do Espírito
Santo, usando de atribuição legal e tendo em vista o _____ que
consta do processo protocolado sob nº _____

DECRETA:

Art. 1º - Fica aprovado o _____
_____, no lugar denominado _____
_____, no Distrito _____
neste município, de propriedade de _____
_____, com área de _____ m²
sendo destinado a área de _____ m²
equipivalente a _____ % da gleba para o sistema _____

2. ENCERRAMENTO

E, por estarem acordes, assinam este Termo de Compromisso, os representantes das partes e das duas testemunhas abaixo no meádas.

....., ... de de 1984

PREFEITO MUNICIPAL

O LOTEADOR

TESTEMUNHA:

1 _____

2 _____

2. A garantia prestada será liberada à medida em que forem executadas as obras, na seguinte proporção:

a) 30% (trinta por cento) quando concluída a abertura das vias, assentamentos de meio-fios, e de rede de águas pluviais.

b) 70% (setenta por cento) quando concluída a instalação das redes de abastecimento de água, energia elétrica e rede de esgoto sanitário, quando for o caso.

IV - EFICÁCIA, VALIDADE E REVOGAÇÃO

1. EFICÁCIA E VALIDADE

O presente Termo de Compromisso entra em vigor na data da sua assinatura, adquirindo eficácia e validade na data do decreto de expedição do Alvará de Licença e terá seu encerramento, após verificado o cumprimento de todas as obrigações dele decorrentes.

2. RESCISÃO

São causas de revogação deste Termo de Compromisso, a não obediência a qualquer de suas cláusulas.

V - FORO E ENCERRAMENTO

1. FORO

Para as questões decorrentes deste termo é competente o foro legal dos feitos da Fazenda Pública Municipal.

- -
-
-
-
-
-
-
-
-
- 1.2. Facilitar a fiscalização permanente, por parte da Prefeitura Municipal, da execução das obras e serviços.
 - 1.3. Prestar garantia para execução das obras de infra-estrutura, numa das modalidades admitidas na lei nº que dispõe sobre o parcelamento do solo no Município:
 - a) Caução em dinheiro, em títulos da dívida pública ou fidejussória, no valor deUPCs, número equivalente ao custo orçado das obras.
 - b) Garantia hipotecária das quadras números perfazendo um total de lotes, equivalentes ao custo orçado das obras.
 - 1.4. Requerer, tão logo concluída a execução dos serviços, a entrega total e parcial, e sem quaisquer ônus para a Prefeitura, das vias, logradouros e áreas reservadas ao uso público, após vistoria que os declare de acordo.

II - FINALIDADE E OBJETO

1. FINALIDADE

O presente Termo de Compromisso tem como finalidade formalizar as exigências legais e respeito da responsabilidade que tem o loteador de executar, sem quaisquer ônus para a Prefeitura, as obras de infra-estrutura em loteamento por ela aprovada; bem como da prestação de garantia para a execução das referidas obras.

2. OBJETO

É objeto deste Termo de Compromisso a execução das obras de infra-estrutura do loteamento.....
.....
referido pelo processo nº/..... e, respectivo projeto nº/....., aprovado pelo Decreto nº de

III - OBRIGAÇÕES E PRAZOS

1. OBRIGAÇÕES E PRAZOS

Pelo presente Termo de Compromisso obriga-se o loteador, concomitantemente ao cumprimento de todas as disposições legais pertinentes, a:

- 1.1. Executar no prazo de 2 (dois) anos e consoante cronograma aprovado, os seguintes serviços:

ANEXO II

TERMO DE COMPROMISSO DE EXECUÇÃO DE OBRAS DE INFRA-ESTRUTURA
EM LOTEAMENTO QUE PERANTE A PREFEITURA MUNICIPAL SE OBRIGA

I - PARTES, FUNDAMENTO LEGAL, LOCAL E DATA

1. PARTES

De um lado, a Prefeitura Municipal de, nes
te Termo simplesmente nomeada Prefeitura, representada por
seu Prefeito Municipal
e, de outro,
com sede ou residente a
..... CPF ou CGC
....., doravante designado loteador, pro
prietário e/ou responsável legal pelo loteamento
.....
constante do processo nº/..... sob projeto nº
....., aprovado pelo decreto nº em

2. FUNDAMENTO LEGAL

Este Termo de compromisso tem seu fundamento legal, na lei
nº, de que aprovou as normas para o
parcelamento do solo no Município.

3. LOCAL E DATA

Lavrado e assinado aos dias do mês de do ano
de, na Prefeitura Municipal à rua

de circulação; $\cdot m^2$

equivalente a % gleba para áreas livres de uso público e a área de m^2 (

equivalente a % da gleba para equipamentos comunitários, tudo em conformidade com a planta a provada pelo Departamento de Obras e Serviços Urbanos da Prefeitura, anexada ao supramencionado processo.

Art. 2º - 0

compreende:

- a) Áreas dos lotes - m^2 (
- b) Áreas de vias - m^2
- c) Áreas de praça - m^2
- d) Áreas para escola - m^2
- e) Outras áreas, como: área dada em garantia (se for o caso) m^2
- f) Número de lotes
- g) Número de quadras
- h) Área total loteada m^2

Art. 3º - Este documento entrará em vigor a partir da data

de publicação, juntamente com o Termo de Compro
misso, revogadas as disposições em contrário.

de

de 198

PREFEITO MUNICIPAL DE

