

IJ00394
7516/1986

PROJETO DE MONITORAÇÃO DO AGLURB-GV
I - EXTENSÕES DOS TIPOS DE PAVIMENTO (IDA e VOLTA)

IJ00394
7516/1986

PROJETO DE MONITORAÇÃO DO AGLURB-GV

LEVANTAMENTO DE ITINERÁRIOS E EXTENSÃO DE LINHAS DE ÔNIBUS URBANOS

EMPRESA: Tabuazeiro - Municipais

MUNICÍPIO: Vitória

MÊS: Agosto/85

IDA

NÚMERO . .	LINHAS	TIPO DE PAVIMENTAÇÃO					
		ASFALTO		PARALELEPÍPEDO		TERRA	
		EXTENSÃO	%	EXTENSÃO	%	EXTENSÃO	%
1120	Aeroporto - Rodoviária - Via Beira Mar	12.400	76,07	3.390	23,93	-	-
1121	Aeroporto - Vila Rubim - Via Maruípe	11.900	97,54	300	2,46	-	-
1122	Andorinha - Vila Rubim - Via Santa Lúcia	9.100	83,49	1.800	16,51	-	-
1123	Bairro República - Vila Rubim	13.250	97,79	300	2,21	-	-
1124	Itararé - Rodoviária	7.900	86,81	1.200	13,19	-	-
1125	Joana Darc - Vila Rubim - Via Santa Marta	8.900	82,79	1.850	17,21	-	-
1126	Maria Ortiz - Vila Rubim - Via Camburi	12.900	91,49	300	2,13	900	6,38
1127	Praia do Canto - Rodoviária	8.350	77,31	2.450	22,69	-	-
1128	São Cristóvão - Vila Rubim - Via Tabuazeiro	6.500	73,45	2.350	26,55	-	-

OBS: Extensão em metros (m)

PROJETO DE MONITORAÇÃO DO AGLURB-GV

LEVANTAMENTO DE ITINERÁRIOS E EXTENSÃO DE LINHAS DE ÔNIBUS URBANOS

EMPRESA: Tabuazeiro - Municipais

MUNICÍPIO: Vitória

MÊS: Agosto/85

VOLTA

NÚMERO	LINHAS	TIPO DE PAVIMENTAÇÃO					
		ASFALTO		PARALELEPÍPEDO		TERRA	
		EXTENSÃO	%	EXTENSÃO	%	EXTENSÃO	%
1120	Aeroporto - Rodoviária - Via Beira Mar	10.450	66,99	5.000	32,05	150	0,96
1121	Aeroporto - Vila Rubim - Via Maruípe	11.850	97,13	350	2,87	-	-
1122	Andorinha - Vila Rubim - Via Santa Lúcia	8.700	85,29	1.500	14,71	-	-
1123	Bairro República - Vila Rubim	12.850	100,00	-	-	-	-
1124	Itararé - Rodoviária	7.050	77,90	2.000	22,10	-	-
1125	Joana Darc - Vila Rubim - Via Santa Marta	7.100	84,02	1.350	15,98	-	-
1126	Maria Ortiz - Vila Rubim - Via Camburi	12.900	93,48	900	6,52	-	-
1127	Praia do Canto - Rodoviária	7.250	68,08	3.400	31,92	-	-
1128	São Cristóvão - Vila Rubim - Via Tabuazeiro	4.650	65,96	2.400	34,04	-	-

OBS: Extensão em metros (m)

PROJETO DE MONITORAÇÃO DO AGLURB-GV

LEVANTAMENTO DE ITINERÁRIOS E EXTENSÃO DE LINHAS DE ÔNIBUS URBANOS

IDA

EMPRESA: Paratodos - Municipais

MUNICÍPIO: Vitória

MÊS: Agosto/85

NÚMERO	LINHAS	TIPO DE PAVIMENTAÇÃO					
		ASFALTO		PARALELEPÍPEDO		TERRA	
		EXTENSÃO	%	EXTENSÃO	%	EXTENSÃO	%
1140	Aeroporto - Vila Rubim - Via Maruípe	11.400	97,44	300	2,56	-	-
1141	Aeroporto - Rodoviária - Via Maruípe	13.000	100,00	-	-	-	-
1142	Jardim Camburi - Leitão da Silva - Rodoviária - Av. Vitória	16.900	89,89	1.200	6,39	700	3,72
1142 A	Jardim Camburi - Leitão da Silva - Vila Rubim - Av. Vitória	15.250	87,39	1.500	8,60	700	4,01
1143	Jardim Camburi - Reta da Penha	16.600	88,30	2.200	11,70	-	-
1144	Jardim Camburi - Rodoviária - Beira Mar - Leitão da Silva	14.500	73,60	5.200	26,40	-	-
1145	Jardim Camburi - Rodoviária - Via Av. Maruípe	17.300	90,10	1.900	9,90	-	-
1145 A	Jardim Camburi - Vila Rubim - Via Av. Maruípe	15.500	87,57	2.200	12,43	-	-
1146	Jardim Camburi - Vila Rubim - Via Praia do Canto	12.550	61,67	7.100	34,89	700	3,44
1146 A	Jardim Camburi - Rodoviária - Via Praia do Canto	14.150	65,36	6.800	31,41	700	3,23
1147	Jardim Camburi - Leitão da Silva - Beira Mar - Vila Rubim	12.750	69,86	5.500	30,14	-	-
1148	Fradinhos - Rodoviária	6.000	91,60	550	8,40	-	-

OBS: Extensão em metros (m)

PROJETO DE MONITORAÇÃO DO AGLURB-GV

LEVANTAMENTO DE ITINERÁRIOS E EXTENSÃO DE LINHAS DE ÔNIBUS URBANOS

EMPRESA: Paratodos - Municipais

VOLTA

MUNICÍPIO: Vitória

MÊS: Agosto/85

NÚMERO	LINHAS	TIPO DE PAVIMENTAÇÃO					
		ASFALTO		PARALELEPÍPEDO		TERRA	
		EXTENSÃO	%	EXTENSÃO	%	EXTENSÃO	%
1140	Aeroporto - Vila Rubim - Via Maruípe	11.150	96,96	350	3,04	-	-
1141	Aeroporto - Rodoviária - Via Maruípe	12.050	94,51	700	5,49	-	-
1142	Jardim Camburi - Leitão da Silva - Rodoviária - Av. Vitória	17.250	89,61	1.300	6,75	700	3,64
1142 A	Jardim Camburi - Leitão da Silva - Vila Rubim - Av. Vitória	16.350	90,83	950	5,28	700	3,89
1143	Jardim Camburi - Reta da Penha	16.400	89,62	1.900	10,38	-	-
1144	Jardim Camburi - Rodoviária - Beira Mar - Leitão da Silva	12.850	69,65	5.600	30,35	-	-
1145	Jardim Camburi - Rodoviária - Via Av. Maruípe	16.500	86,39	2.600	13,61	-	-
1145 A	Jardim Camburi - Vila Rubim - Via Av. Maruípe	15.600	87,39	2.250	12,61	-	-
1146	Jardim Camburi - Vila Rubim - Via Praia do Canto	11.150	60,11	6.700	36,12	700	3,77
1146 A	Jardim Camburi - Rodoviária - Via Praia do Canto	11.850	60,46	7.050	35,97	700	3,57
1147	Jardim Camburi - Leitão da Silva - Beira Mar - Vila Rubim	11.950	69,48	5.250	30,52	-	-
1148	Fradinhos - Rodoviária	5.050	80,16	1.250	19,84	-	-

OBS: Extensão em metros (m)

PROJETO DE MONITORAÇÃO DO AGLURB-GV

LEVANTAMENTO DE ITINERÁRIOS E EXTENSÃO DE LINHAS DE ÔNIBUS URBANOS

EMPRESA: Grande Vitória - Intermunicipais

IDA

MUNICÍPIO: Serra

MÊS: Agosto/85

NÚMERO	LINHAS	TIPO DE PAVIMENTAÇÃO					
		ASFALTO		PARALELEPÍPEDO		TERRA	
		EXTENSÃO	%	EXTENSÃO	%	EXTENSÃO	%
4170	Eurico Salles - Vila Rubim - Via Bairro de Fátima	16.950	93,91	1.100	6,09	-	-
4171	Eurico Salles - Rodoviária - Via Bairro de Fátima	18.550	95,87	800	4,13	-	-

OBS: Extensão em metros (m)

PROJETO DE MONITORAÇÃO DO AGLURB-GV

LEVANTAMENTO DE ITINERÁRIOS E EXTENSÃO DE LINHAS DE ÔNIBUS URBANOS

EMPRESA: Grande Vitória - Intermunicipais

MUNICÍPIO: Serra

MÊS: Agosto/85

VOLTA

NÚMERO.	LINHAS	TIPO DE PAVIMENTAÇÃO					
		ASFALTO		PARALELEPÍPEDO		TERRA	
		EXTENSÃO	%	EXTENSÃO	%	EXTENSÃO	%
4170	Eurico Salles - Vila Rubim - Via Bairro de Fátima	16.550	95,39	800	4,61	-	-
4171	Eurico Salles - Rodoviária - Via Bairro de Fátima	17.450	93,82	1.150	6,18	-	-

OBS: Extensão em metros (m)

PROJETO DE MONITORAÇÃO DO AGLURB-GV

LEVANTAMENTO DE ITINERÁRIOS E EXTENSÃO DE LINHAS DE ÔNIBUS URBANOS

IDA

EMPRESA: GRANDE VITÓRIA - MUNICIPAIS

MUNICÍPIO: VITÓRIA

MÊS: AGOSTO/85

NÚMERO.	LINHAS	TIPO DE PAVIMENTAÇÃO					
		ASFALTO		PARALELEPÍPEDO		TERRA	
		EXTENSÃO	%	EXTENSÃO	%	EXTENSÃO	%
1100	Campus Universitário - Explanada Capixaba	16.350	93,43	1.150	6,57	-	-
1101	Caratoíra - B. Penha	5.150	64,38	2.850	35,62	-	-
1102	Caratoíra - B. Penha - Via Favalessa	5.150	62,80	3.050	37,20	-	-
1103	Eucalípto - Vila Rubim	4.200	69,42	1.850	30,58	-	-
1104	Eucalípto - Rodoviária	5.550	77,62	1.600	22,38	-	-
1105	Hortomercado - Vila Rubim - Via Ilha Stª Maria	5.100	63,75	2.900	36,25	-	-
1105 A	Hortomercado - Vila Rubim - Via Beira Mar	4.700	58,75	3.300	41,25	-	-
1106	Ilha do Boi - Vila Rubim - Via Beira Mar	6.400	61,24	4.050	38,76	-	-
1107	Jardim da Penha - Vila Rubim	12.200	93,85	800	6,15	-	-
1108	Jardim da Penha - Via Beira Mar - Rodoviária	11.600	76,32	3.600	23,68	-	-
1109	Jardim da Penha - Rodoviária	13.800	96,50	500	3,50	-	-
1110	Mata da Praia - Santo Antônio - Via Beira Mar	10.900	69,65	4.750	30,35	-	-
1111	Santa Teresa - Bento Ferreira	5.750	63,89	3.250	36,11	-	-
1112	Santo Antônio - Consolação	8.550	81,82	1.900	18,18	-	-
1113	São Pedro - Centro	8.950	94,71	500	5,29	-	-
1114	Tubarão - Vila Rubim - Via Camburi	12.950	98,11	250	1,89	-	-
1115	Tubarão - Rodoviária - Via Camburi	14.550	100,00	-	-	-	-
1117	Ilha do Boi - Rodoviária - Via Beira Mar	8.300	68,88	3.750	31,12	-	-

OBS: Extensão em metros (m)

PROJETO DE MONITORAÇÃO DO AGLURB-GV

LEVANTAMENTO DE ITINERÁRIOS E EXTENSÃO DE LINHAS DE ÔNIBUS URBANOS

EMPRESA: GRANDE VITÓRIA - MUNICIPAIS


MUNICÍPIO: VITÓRIA

MÊS: AGOSTO/85

VOLTA

NÚMERO	LINHAS	TIPO DE PAVIMENTAÇÃO					
		ASFALTO		PARALELEPÍPEDO		TERRA	
		EXTENSÃO	%	EXTENSÃO	%	EXTENSÃO	%
1100	Campus Universitário - Explanada Capixaba	16.950	84,54	3.100	15,46	-	-
1101	Caratoíra - B. Penha	5.100	62,96	3.000	37,04	-	-
1102	Caratoíra - B. Penha - Via Favalessa	5.100	61,45	3.200	38,55	-	-
1103	Eucalipto - Vila Rubim	3.800	70,37	1.600	29,63	-	-
1104	Eucalipto - Rodoviária	4.700	70,68	1.950	29,32	-	-
1105	Hortomercado - Vila Rubim - Via Ilha Stª Maria	4.700	56,97	3.550	43,03	-	-
1105 A	Hortomercado - Vila Rubim - Via Beira Mar	1.500	28,85	3.700	71,15	-	-
1106	Ilha do Boi - Vila Rubim - Via Beira Mar	5.750	57,21	4.300	42,79	-	-
1107	Jardim da Penha - Vila Rubim	12.000	96,00	500	4,00	-	-
1108	Jardim da Penha - Via Beira Mar - Rodoviária	9.200	66,91	4.550	33,09	-	-
1109	Jardim da Penha - Rodoviária	12.900	93,82	850	6,18	-	-
1110	Mata da Praia - Santo Antônio - Via Beira Mar	12.450	75,91	3.950	24,09	-	-
1111	Santa Teresa - Bento Ferreira	5.900	60,82	3.800	39,18	-	-
1112	Santo Antônio - Consolação	10.000	97,56	250	2,44	-	-
1113	São Pedro - Centro	8.750	94,59	500	5,41	-	-
1114	Tubarão - Vila Rubim - Via Camburi	12.550	100,00	-	-	-	-
1115	Tubarão - Rodoviária - Via Camburi	13.450	97,46	350	2,54	-	-
1117	Ilha do Boi - Rodoviária - Via Beira Mar	6.650	58,85	4.650	41,15	-	-

OBS: Extensão em metros (m)



PROJETO DE MONITORAÇÃO DO AGLURB-GV

LEVANTAMENTO DE ITINERÁRIOS E EXTENSÃO DE LINHAS DE ÔNIBUS URBANOS

EMPRESA: Serrana

IDA

MUNICÍPIO: Serra

MÊS: Agosto/85

NÚMERO	LINHAS	TIPO DE PAVIMENTAÇÃO					
		ASFALTO		PARALELEPÍPEDO		TERRA	
		EXTENSÃO	%	EXTENSÃO	%	EXTENSÃO	%
4131	Calabouço - Vila Rubim - Via Mata da Serra	28.750	95,67	1.300	4,33	-	-
4132	Centro Industrial - Vila Rubim - Via Mata da Serra	32.750	96,18	1.300	3,82	-	-
4130	Barcelona - Vila Rubim	25.050	98,82	300	1,18	-	-
4133	Divinópolis - Via Serra/Rodoviária	33.900	94,96	1.300	3,64	500	1,40
4134	Nova Carapina - Vila Rubim	24.650	89,80	300	1,09	2.500	9,11
4135	Pitanga - Vila Rubim - Via Taquara	25.250	92,32	1.000	3,66	1.100	4,02
4136	Porto Canoa - Vila Rubim - Via Mata da Serra	26.550	93,32	1.900	6,68	-	-
4137	Serra - Via Rodoviária	32.800	95,91	1.300	3,80	100	0,29
4138	Serra Dourada I - Vila Rubim	32.700	99,09	300	0,91	-	-
4139	Serra Dourada III - Vila Rubim - Via Mata da Serra	33.050	96,22	1.300	3,78	-	-
4140	Vista da Serra - Vila Rubim	29.550	88,74	300	0,90	3.450	10,36
*4141	Serra - Vila Rubim	31.750	94,92	1.600	4,78	100	0,30
4142	Serra Dourada I - Rodoviária	33.750	100,00	-	-	-	-

OBS: Extensão em metros (m)

*Só circula aos domingos (linha irregular)

PROJETO DE MONITORAÇÃO DO AGLURB-GV

LEVANTAMENTO DE ITINERÁRIOS E EXTENSÃO DE LINHAS DE ÔNIBUS URBANOS

EMPRESA: Serrana

MUNICÍPIO: Serra

MÊS: Agosto/85

VOLTA

NÚMERO.	LINHAS	TIPO DE PAVIMENTAÇÃO					
		ASFALTO		PARALELEPÍPEDO		TERRA	
		EXTENSÃO	%	EXTENSÃO	%	EXTENSÃO	%
4131	Calabouço - Vila Rubim - Via Mata da Serra	28.050	96,56	1.000	3,44	-	-
4132	Centro Industrial - Vila Rubim - Via Mata da Serra	32.200	96,99	1.000	3,01	-	-
4130	Barcelona - Vila Rubim	24.350	100,00	-	-	-	-
4133	Divinópolis - Via Serra/Rodoviária	33.050	94,16	1.650	4,70	400	1,14
4134	Nova Carapina - Vila Rubim	23.950	90,55	-	-	2.500	9,45
4135	Pitanga - Vila Rubim - Via Taquara	24.550	93,17	700	2,66	1.100	4,17
4136	Porto Canoa - Vila Rubim - Via Mata da Serra	25.850	94,17	1.600	5,83	-	-
4137	Serra - Via Rodoviária	31.950	94,80	1.650	4,90	100	0,30
4138	Serra Dourada I - Vila Rubim	32.000	100,00	-	-	-	-
4139	Serra Dourada III - Vila Rubim - Via Mata da Serra	32.350	97,00	1.000	3,00	-	-
4140	Vista da Serra - Vila Rubim	28.850	89,32	3.450	10,68	-	-
*4141	Serra - Vila Rubim	31.050	95,69	1.300	4,00	100	0,31
4142	Serra Dourada I - Rodoviária	32.900	98,95	350	1,05	-	-

OBS: Extensão em metros (m)

*Só circula aos domingos (linha Irregular)

PROJETO DE MONITORAÇÃO DO AGLURB-GV

LEVANTAMENTO DE ITINERÁRIOS E EXTENSÃO DE LINHAS DE ÔNIBUS URBANOS

EMPRESA: Colatinense

IDA

MUNICÍPIO: Serra

MÊS: Agosto/85

NÚMERO	LINHAS	TIPO DE PAVIMENTAÇÃO					
		ASFALTO		PARALELEPÍPEDO		TERRA	
		EXTENSÃO	%	EXTENSÃO	%	EXTENSÃO	%
4100	André Carloni - Vila Rubim	16.700	89,54	650	3,49	1.300	6,97
4101	Carapina - Vila Rubim	17.750	96,47	650	3,53	-	-
4102	Manoel Plaza - Vila Rubim	16.650	99,11	150	0,89	-	-

OBS: Extensão em metros (m)

PROJETO DE MONITORAÇÃO DO AGLURB-GV

LEVANTAMENTO DE ITINERÁRIOS E EXTENSÃO DE LINHAS DE ÔNIBUS URBANOS

EMPRESA: Colatinense


MUNICÍPIO: Serra

MÊS: Agosto/85

VOLTA

NÚMERO	LINHAS	TIPO DE PAVIMENTAÇÃO					
		ASFALTO		PARALELEPÍPEDO		TERRA	
		EXTENSÃO	%	EXTENSÃO	%	EXTENSÃO	%
4100	André Carloni - Vila Rubim	16.300	90,06	500	2,76	1.300	7,18
4101	Carapina - Vila Rubim	17.350	97,20	500	2,80	-	-
4102	Manoel Plaza - Vila Rubim	16.950	99,12	150	0,88	-	-

OBS: Extensão em metros (m)



PROJETO DE MONITORAÇÃO DO AGLURB-GV

LEVANTAMENTO DE ITINERÁRIOS E EXTENSÃO DE LINHAS DE ÔNIBUS URBANOS

EMPRESA: Sanremo

IDA

MUNICÍPIO: Serra

MÊS: Agosto/85

NÚMERO.	LINHAS	TIPO DE PAVIMENTAÇÃO					
		ASFALTO		PARALELEPÍPEDO		TERRA	
		EXTENSÃO	%	EXTENSÃO	%	EXTENSÃO	%
4150	Bicanga/Manguinhos - Vila Rubim - Via Parreiral	30.000	92,74	350	1,08	2.000	6,18
4155	Pedro Miguel Feu Rosa - Vila Rubim	27.950	99,47	150	0,53	-	-
4152	Jacaraípe - Rodoviária	38.250	97,45	200	0,51	800	2,04
4152 A	Jacaraípe - Rodoviária - Via Lagoa	38.250	89,68	200	0,47	4.200	9,85
4153	Manguinhos - vila Rubim - Via Parreiral	30.000	94,49	350	1,10	1.400	4,41
4154	Nova Almeida - Rodoviária	44.450	91,56	4.100	8,44	-	-
4151	Chácara Parreiral - Vila Rubim	22.550	98,04	150	0,65	300	1,31
4156	Valparaiso - Vila Rubim	21.550	99,31	150	0,69	-	-

OBS: Extensão em metros (m)

PROJETO DE MONITORAÇÃO DO AGLURB-GV

LEVANTAMENTO DE ITINERÁRIOS E EXTENSÃO DE LINHAS DE ÔNIBUS URBANOS

VOLTA

EMPRESA: Sanremo

MUNICÍPIO: Serra

MÊS: Agosto/85

NÚMERO . .	LINHAS	TIPO DE PAVIMENTAÇÃO					
		ASFALTO		PARALELEPÍPEDO		TERRA	
		EXTENSÃO	%	EXTENSÃO	%	EXTENSÃO	%
4150	Bicanga/Manguinhos - Vila Rubim - Via Parreiral	28.500	92,23	400	1,30	2.000	6,47
4155	Pedro Miguel Feu Rosa - Vila Rubim	27.650	99,28	200	0,72	-	-
4152	Jacaraípe - Rodoviária	36.500	96,43	550	1,45	800	2,12
4152 A	Jacaraípe - Rodoviária - Via Lagoa	36.500	88,49	550	1,33	4.200	10,18
4153	Manguinhos - vila Rubim - Via Parreiral	28.500	94,06	400	1,32	1.400	4,62
4154	Nova Almeida - Rodoviária	42.700	90,75	4.350	9,25	-	-
4151	Chácara Parreiral - Vila Rubim	21.150	97,69	200	0,92	300	1,39
4156	Valparaiso - Vila Rubim	19.750	99,00	200	1,00	-	-

OBS: Extensão em metros (m)

PROJETO DE MONITORAÇÃO DO AGLURB-GV

LEVANTAMENTO DE ITINERÁRIOS E EXTENSÃO DE LINHAS DE ÔNIBUS URBANOS

EMPRESA: Planalto

IDA

MUNICÍPIO: Serra

MÊS: Agosto/85

NÚMERO	LINHAS	TIPO DE PAVIMENTAÇÃO					
		ASFALTO		PARALELEPÍPEDO		TERRA	
		EXTENSÃO	%	EXTENSÃO	%	EXTENSÃO	%
4110	Cantinho do Céu - Vila Rubim	18.250	90,35	150	0,74	1.800	8,91
4111	Embasa - Vila Rubim	19.550	97,51	300	1,50	200	0,99
4112	José de Anchieta - Vila Rubim	19.150	89,91	1.500	7,04	650	3,05
4113	Novo Horizonte - Vila Rubim - Via São Geraldo	22.700	95,38	300	1,26	800	3,36
4114	Parque Residencial Laranjeiras - Vila Rubim	25.300	99,41	150	0,59	-	-
4115	Parque Residencial Laranjeiras - Rodoviária	26.650	100,00	-	-	-	-
4116	Praia de Bicanga - Vila Rubim - Via São Geraldo	22.300	75,98	300	1,02	6.750	23,00
4117	Praia de Carapebus - Via São Diogo - Rodoviária	22.400	77,91	-	-	6.350	22,09
4118	São Diogo - Vila Rubim - via CST	23.300	87,76	150	0,56	3.100	11,68
4119	Sossego - Vila Rubim	16.650	88,10	150	0,79	2.100	11,11
4120	Valparaíso - Vila Rubim	23.300	99,36	150	0,64	-	-

OBS: Extensão em metros (m)

PROJETO DE MONITORAÇÃO DO AGLURB-GV

LEVANTAMENTO DE ITINERÁRIOS E EXTENSÃO DE LINHAS DE ÔNIBUS URBANOS

EMPRESA: Planalto

VOLTA

MUNICÍPIO: Serra

MÊS: Agosto/85

NÚMERO	LINHAS	TIPO DE PAVIMENTAÇÃO					
		ASFALTO		PARALELEPÍPEDO		TERRA	
		EXTENSÃO	%	EXTENSÃO	%	EXTENSÃO	%
4110	Cantinho do Céu - Vila Rubim	18.450	90,44	150	0,74	1.800	8,82
4111	Embasa - Vila Rubim	19.150	95,27	300	1,49	650	3,24
4112	José de Anchieta - Vila Rubim	18.750	89,71	1.500	7,18	650	3,11
4113	Novo Horizonte - Vila Rubim - Via São Geraldo	21.200	94,22	500	2,22	800	3,56
4114	Parque Residencial Laranjeiras - Vila Rubim	24.900	99,40	150	0,60	-	-
4115	Parque Residencial Laranjeiras - Rodoviária	25.800	98,66	350	1,34	-	-
4116	Praia de Bicanga - Vila Rubim - Via São Geraldo	20.700	74,19	300	1,08	6.900	24,73
4117	Praia de Carapebus - Via São Diogo - Rodoviária	20.350	76,22	-	-	6.350	23,78
4118	São Diogo - Vila Rubim - via CST	21.700	86,97	150	0,60	3.100	12,43
4119	Sossego - Vila Rubim	20.050	91,14	150	0,68	1.800	8,18
4120	Valparaíso - Vila Rubim	22.900	99,35	150	0,65	-	-

OBS: Extensão em metros (m)

PROJETO DE MONITORAÇÃO DO AGLURB-GV

LEVANTAMENTO DE ITINERÁRIOS E EXTENSÃO DE LINHAS DE ÔNIBUS URBANOS

EMPRESA: Sanremo - Municipais

MUNICÍPIO: Vila Velha

MÊS: Agosto/85

IDA

NÚMERO	LINHAS	TIPO DE PAVIMENTAÇÃO					
		ASFALTO		PARALELEPÍPEDO		TERRA	
		EXTENSÃO	%	EXTENSÃO	%	EXTENSÃO	%
2220	Araçás - Praia da Costa	11.450	89,80	1.300	10,20	-	-
2221	Boa Vista - Praia da Costa	7.950	79,50	2.050	20,50	-	-
2222	Rio Marinho - Praia da Costa	11.000	76,39	3.400	23,61	-	-
2223	São Torquato - Praia da Costa	13.200	89,19	1.600	10,81	-	-
2224	Vila Nova - Praia da Costa - Via Boa Vista	10.500	78,07	2.900	21,56	50	0,37
2225	Vila Nova - Praia da Costa - Via Itapoã	12.250	83,05	2.450	16,61	50	0,34

OBS: Extensão em metros (m)

PROJETO DE MONITORAÇÃO DO AGLURB-GV

LEVANTAMENTO DE ITINERÁRIOS E EXTENSÃO DE LINHAS DE ÔNIBUS URBANOS

VOLTA

EMPRESA: Sanremo - Municipais

MUNICÍPIO: Vila Velha

MÊS: Agosto/85

NÚMERO.	LINHAS	TIPO DE PAVIMENTAÇÃO					
		ASFALTO		PARALELEPÍPEDO		TERRA	
		EXTENSÃO	%	EXTENSÃO	%	EXTENSÃO	%
2220	Araçás - Praia da Costa	10.650	89,12	1.300	10,88	-	-
2221	Boa Vista - Praia da Costa	8.550	82,21	1.850	17,79	-	-
2222	Rio Marinho - Praia da Costa	11.450	78,69	3.100	21,31	-	-
2223	São Torquato - Praia da Costa	12.600	87,50	1.800	12,50	-	-
2224	Vila Nova - Praia da Costa - Via Boa Vista	11.450	86,74	1.700	12,88	50	0,38
2225	Vila Nova - Praia da Costa - Via Itapoã	11.650	89,96	1.250	9,65	50	0,39

OBS: Extensão em metros (m)

PROJETO DE MONITORAÇÃO DO AGLURB-GV

LEVANTAMENTO DE ITINERÁRIOS E EXTENSÃO DE LINHAS DE ÔNIBUS URBANOS

EMPRESA: Serviço Municipal de Transporte Coletivo - Vila Velha

IDA

MUNICÍPIO: Vila Velha

MÊS: Agosto/85

NÚMERO	LINHAS	TIPO DE PAVIMENTAÇÃO					
		ASFALTO		PARALELEPÍPEDO		TERRA	
		EXTENSÃO	%	EXTENSÃO	%	EXTENSÃO	%
2230	Araçás - Praia da Costa - Santa Inês	14.400	84,96	2.500	14,75	50	0,29
2231	Paul - Praia da Costa - Glória	11.300	87,60	1.600	12,40	-	-

OBS: Extensão em metros (m)

PROJETO DE MONITORAÇÃO DO AGLURB-GV

LEVANTAMENTO DE ITINERÁRIOS E EXTENSÃO DE LINHAS DE ÔNIBUS URBANOS

EMPRESA: Serviço Municipal de Transporte Coletivo - Vila Velha

VOLTA

MUNICÍPIO: Vila Velha

MÊS: Agosto/85

NÚMERO	LINHAS	TIPO DE PAVIMENTAÇÃO					
		ASFALTO		PARALELEPÍPEDO		TERRA	
		EXTENSÃO	%	EXTENSÃO	%	EXTENSÃO	%
2230	Araçás - Praia da Costa - Santa Inês	14.650	86,69	2.100	12,42	150	0,89
2231	Paul - Praia da Costa - Glória	11.300	89,68	1.300	10,32	-	-

OBS: Extensão em metros (m)

PROJETO DE MONITORAÇÃO DO AGLURB-GV

LEVANTAMENTO DE ITINERÁRIOS E EXTENSÃO DE LINHAS DE ÔNIBUS URBANOS

EMPRESA: Alvorada - Municipais

IDA

MUNICÍPIO: Vila Velha

MÊS: Agosto/85

NÚMERO	LINHAS	TIPO DE PAVIMENTAÇÃO					
		ASFALTO		PARALELEPÍPEDO		TERRA	
		EXTENSÃO	%	EXTENSÃO	%	EXTENSÃO	%
2200	Araçás - Ginásio - Via Novo México	12.500	75,30	4.100	24,70	-	-
2201	Araçás - Ginásio - Via Vila Nova	12.900	82,17	2.800	17,83	-	-
2203	Barra do Jucu - Glória	SEM OPERAÇÃO (EXTINTA)					
2204	Ilha das Flores - Praia da Costa	12.000	88,24	1.600	11,76	-	-
2205	Santos Dumont - Praia da Costa	8.900	93,68	600	6,32	-	-
2206	São Torquato - Praia da Costa	12.600	78,75	3.400	21,25	-	-
2207	Vale Encantado - Praia da Costa - Via Cobilândia	SEM OPERAÇÃO (TRECHO EM OBRAS)					
2208	Vale Encantado - Praia da Costa - Via Marilândia	10.600	70,67	3.700	24,67	700	4,66

OBS: Extensão em metros (m)

PROJETO DE MONITORAÇÃO DO AGLURB-GV

LEVANTAMENTO DE ITINERÁRIOS E EXTENSÃO DE LINHAS DE ÔNIBUS URBANOS

EMPRESA: Alvorada - Municipais

VOLTA

MUNICÍPIO: Vila Velha

MÊS: Agosto/85

NÚMERO	LINHAS	TIPO DE PAVIMENTAÇÃO					
		ASFALTO		PARALELEPÍPEDO		TERRA	
		EXTENSÃO	%	EXTENSÃO	%	EXTENSÃO	%
2200	Araçás - Ginásio - Via Novo México	11.900	74,38	4.100	25,62	-	-
2201	Araçás - Ginásio - Via Vila Nova	12.300	81,46	2.800	18,54	-	-
2203	Barra do Jucu - Glória	SEM OPERAÇÃO (EXTINTA)					
2204	Ilha das Flores - Praia da Costa	12.000	90,23	1.300	9,77	-	-
2205	Santos Dumont - Praia da Costa	9.350	96,89	300	3,11	-	-
2206	São Torquato - Praia da Costa	11.900	83,80	2.300	16,20	-	-
2207	Vale Encantado - Praia da Costa - Via Cobilândia	SEM OPERAÇÃO (TRECHO EM OBRAS)					
2208	Vale Encantado - Praia da Costa - Via Marilândia	11.050	72,94	3.400	22,44	700	4,62

OBS: Extensão em metros (m)

PROJETO DE MONITORAÇÃO DO AGLURB-GV

LEVANTAMENTO DE ITINERÁRIOS E EXTENSÃO DE LINHAS DE ÔNIBUS URBANOS

EMPRESA: Alvorada - Diametrais

IDA

MUNICÍPIO: Vila Velha

MÊS: Agosto/85

NÚMERO	LINHAS	TIPO DE PAVIMENTAÇÃO					
		ASFALTO		PARALELEPÍPEDO		TERRA	
		EXTENSÃO	%	EXTENSÃO	%	EXTENSÃO	%
2144	Coqueiral de Itaparica - UFES	26.150	88,79	3.300	11,21	-	-
2145	Praia da Costa - UFES	23.150	88,19	3.100	11,81	-	-
2146	Araçás - UFES	22.550	83,36	4.500	16,64	-	-
2151	Praia de Itapoã - UFES	23.350	82,07	5.100	17,93	-	-
2145 A	Praia da Costa - UFES - Via Maruípe	20.650	81,46	4.700	18,54	-	-

OBS: Extensão em metros (m)

PROJETO DE MONITORAÇÃO DO AGLURB-GV

LEVANTAMENTO DE ITINERÁRIOS E EXTENSÃO DE LINHAS DE ÔNIBUS URBANOS

EMPRESA: Alvorada - Diametrais


VOLTA

MUNICÍPIO: Vila Velha

MÊS: Agosto/85

NÚMERO	LINHAS	TIPO DE PAVIMENTAÇÃO					
		ASFALTO		PARALELEPÍPEDO		TERRA	
		EXTENSÃO	%	EXTENSÃO	%	EXTENSÃO	%
2144	Coqueiral de Itaparica - UFES	26.700	96,74	900	3,26	-	-
2145	Praia da Costa - UFES	23.000	96,64	800	3,36	-	-
2146	Araçás - UFES	22.400	89,42	2.650	10,58	-	-
2151	Praia de Itapoã - UFES	23.200	89,23	2.800	10,77	-	-
2145 A	Praia da Costa - UFES - Via Maruípe	20.500	89,52	2.400	10,48	-	-

OBS: Extensão em metros (m)



PROJETO DE MONITORAÇÃO DO AGLURB-GV

LEVANTAMENTO DE ITINERÁRIOS E EXTENSÃO DE LINHAS DE ÔNIBUS URBANOS

EMPRESA: Alvorada - Intermunicipais

IDA

MUNICÍPIO: Vila Velha

MÊS: Agosto/85

NÚMERO	LINHAS	TIPO DE PAVIMENTAÇÃO					
		ASFALTO		PARALELEPÍPEDO		TERRA	
		EXTENSÃO	%	EXTENSÃO	%	EXTENSÃO	%
2100	Aribiri - Dom Bosco	10.400	81,57	2.350	18,43	-	-
2101	Araçás - Dom Bosco - Via Novo México/Paul	13.650	75,21	4.500	24,79	-	-
2102	Araçás - Dom Bosco - Via Novo México/Rodoviária	14.650	78,55	4.000	21,45	-	-
2103	Araçás - Retorno - Via Paul	12.650	83,22	2.550	16,78	-	-
2104	Ataide - Dom Bosco	10.300	79,54	2.550	19,69	100	0,77
2105	Bairro Alvorada - Dom Bosco - Via Ilha da Conceição	7.600	61,54	4.750	38,46	-	-
2106	Barra do Jucu - Dom Bosco	23.100	90,59	2.400	9,41	-	-
2107	Boa Vista - Dom Bosco - Via Paul	10.400	70,03	4.450	29,97	-	-
2108	Boa Vista - Dom Bosco - Via Rodoviária	11.950	75,16	3.950	24,84	-	-
2109	Boa Vista - Dom Bosco - Via Santa Mônica	13.700	87,26	1.950	12,42	50	0,32
2112	Capuaba - Dom Bosco - Via Ilha da Conceição/Vila Garrido/Rodoviária	9.200	73,90	3.250	26,10	-	-
2113	Coqueiral de Itaparica - Dom Bosco - Via Colorado/IBES	14.450	86,79	2.150	12,91	50	0,30
2114	Coqueiral de Itaparica - Dom Bosco - Via Santa Inês/Santa Mônica	15.050	88,27	1.950	11,44	50	0,29
2115	Coqueiral de Itaparica - Dom Bosco - Via Vila Velha	17.850	89,25	2.150	10,75	-	-
2116	Coqueiral de Itaparica - Retorno - Via Vila Velha	16.850	98,83	200	1,17	-	-
2117	Cristovão Colombo - Dom Bosco - Via Paul	9.500	70,11	4.050	29,89	-	-

OBS: Extensão em metros (m)

PROJETO DE MONITORAÇÃO DO AGLURB-GV

LEVANTAMENTO DE ITINERÁRIOS E EXTENSÃO DE LINHAS DE ÔNIBUS URBANOS

VOLTA

EMPRESA: Alvorada - Intermunicipais

MUNICÍPIO: Vila Velha

MÊS: Agosto/85

NÚMERO	LINHAS	TIPO DE PAVIMENTAÇÃO					
		ASFALTO		PARALELEPÍPEDO		TERRA	
		EXTENSÃO	%	EXTENSÃO	%	EXTENSÃO	%
2100	Aribiri - Dom Bosco	11.950	95,60	550	4,40	-	-
2101	Araçás - Dom Bosco - Via Novo México/Paul	15.300	85,00	2.700	15,00	-	-
2102	Araçás - Dom Bosco - Via Novo México/Rodoviária	17.050	89,27	2.050	10,73	-	-
2103	Araçás - Retorno - Via Paul	13.400	83,23	2.700	16,77	-	-
2104	Ataide - Dom Bosco	11.850	93,30	750	5,91	100	0,79
2105	Bairro Alvorada - Dom Bosco - Via Ilha da Conceição	9.550	76,40	2.950	23,60	-	-
2106	Barra do Jucu - Dom Bosco	24.250	97,59	600	2,41	-	-
2107	Boa Vista - Dom Bosco - Via Paul	12.600	82,62	2.650	17,38	-	-
2108	Boa Vista - Dom Bosco - Via Rodoviária	14.350	87,77	2.000	12,23	-	-
2109	Boa Vista - Dom Bosco - Via Santa Mônica	15.250	98,71	150	0,97	50	0,32
2112	Capuaba - Dom Bosco - Via Ilha da Conceição/Vila Garrido/Rodoviária	14.500	89,51	1.700	10,49	-	-
2113	Coqueiral de Itaparica - Dom Bosco - Via Colorado/IBES	16.550	97,64	350	2,07	50	0,29
2114	Coqueiral de Itaparica - Dom Bosco - Via Santa Inês/Santa Mônica	17.300	99,14	150	0,86	-	-
2115	Coqueiral de Itaparica - Dom Bosco - Via Vila Velha	20.100	98,77	250	1,23	-	-
2116	Coqueiral de Itaparica - Retorno - Via Vila Velha	18.200	98,64	250	1,36	-	-
2117	Cristovão Colombo - Dom Bosco - Via Paul	10.650	81,92	2.350	18,08	-	-

OBS: Extensão em metros (m)

PROJETO DE MONITORAÇÃO DO AGLURB-GV

LEVANTAMENTO DE ITINERÁRIOS E EXTENSÃO DE LINHAS DE ÔNIBUS URBANOS

IDA

EMPRESA: Alvorada - Intermunicipais

MUNICÍPIO: Vila Velha

MÊS: Agosto/85

NÚMERO	LINHAS	TIPO DE PAVIMENTAÇÃO					
		ASFALTO		PARALELEPÍPEDO		TERRA	
		EXTENSÃO	%	EXTENSÃO	%	EXTENSÃO	%
2118	Glória - Dom Bosco	11.500	82,14	2.500	17,86	-	-
2119	Glória - Dom Bosco - Via Paul- Rodoviária	9.050	75,10	3.000	24,90	-	-
2120	IBES - Dom Bosco	9.700	82,55	2.050	17,45	-	-
2121	Ilha das Flores - Dom Bosco - Via Paul	6.800	77,71	1.950	22,29	-	-
2122	Itaparica - Dom Bosco - Via Santa Inês/Paul	12.900	80,88	3.050	19,12	-	-
2123	Itaparica - Dom Bosco - Via Santa Inês - Rodoviária	13.150	83,76	2.550	16,24	-	-
2124	Novo México - Dom Bosco - Via Vila Nova - Ilha dos Bentos	12.000	78,18	3.350	21,82	-	-
2125	Praia da Costa - Dom Bosco - Via Paul	13.100	84,24	2.450	15,76	-	-
2126	Praia da Costa - Retorno - Paul	12.100	96,03	500	3,97	-	-
2127	Praia da Costa - Dom Bosco - Rodoviária	14.750	88,32	1.950	11,68	-	-
2128	Praia da Costa - Retorno - Rodoviária	14.250	100,00	-	-	-	-
2129	Praia de Itapoã - Dom Bosco	14.950	79,10	3.950	20,90	-	-
2130	Praia de Itapoã - Dom Bosco - Via Paul	13.950	75,82	4.450	24,18	-	-
2131	Praia de Itapoã - Retorno - Via Paul	13.050	83,92	2.500	16,08	-	-
2133	Rio Marinho - Dom Bosco - Via Cobilândia	6.400	56,39	4.950	43,61	-	-
2134	Rio Marinho - Retorno - Via Cobilândia/Rodoviária	5.400	64,29	3.000	35,71	-	-
2135	Rio Marinho - Retorno - Via Jardim Marilândia	SEM OPERAÇÃO (TRECHO EM OBRAS)					
2136	Santa Mônica - Dom Bosco - Via Cristovão Colombo/Rodoviária	15.200	75,81	4.850	24,19	-	-

OBS: Extensão em metros (m)

PROJETO DE MONITORAÇÃO DO AGLURB-GV

LEVANTAMENTO DE ITINERÁRIOS E EXTENSÃO DE LINHAS DE ÔNIBUS URBANOS

EMPRESA: Alvorada - Intermunicipais


MUNICÍPIO: Vila Velha

MÊS: Agosto/85

VOLTA

NÚMERO	LINHAS	TIPO DE PAVIMENTAÇÃO					
		ASFALTO		PARALELEPÍPEDO		TERRA	
		EXTENSÃO	%	EXTENSÃO	%	EXTENSÃO	%
2118	Glória - Dom Bosco	13.900	94,24	850	5,76	-	-
2119	Glória - Dom Bosco - Via Paul- Rodoviária	13.000	91,55	1.200	8,45	-	-
2120	IBES- Dom Bosco	11.250	97,83	250	2,17	-	-
2121	Ilha das Flores - Dom Bosco - Via Paul	10.100	100,00	-	-	-	-
2122	Itaparica - Dom Bosco - Via Santa Inês/Paul	13.850	90,82	1.400	9,18	-	-
2123	Itaparica - Dom Bosco - Via Santa Inês - Rodoviária	15.050	97,41	400	2,59	-	-
2124	Novo México - Dom Bosco - Via Vila Nova - Ilha dos Bentos	13.750	89,87	1.550	10,13	-	-
2125	Praia da Costa - Dom Bosco - Via Paul	15.400	95,95	650	4,05	-	-
2126	Praia da Costa - Retorno - Paul	13.500	95,41	650	4,59	-	-
2127	Praia da Costa - Dom Bosco - Rodoviária	17.350	100,00	-	-	-	-
2128	Praia da Costa - Retorno - Rodoviária	15.450	100,00	-	-	-	-
2129	Praia de Itapoã - Dom Bosco	16.350	87,67	2.300	12,33	-	-
2130	Praia de Itapoã - Dom Bosco - Via Paul	14.900	82,32	3.200	17,68	-	-
2131	Praia de Itapoã - Retorno - Via Paul	13.000	80,25	3.200	19,75	-	-
2133	Rio Marinho - Dom Bosco - Via Cobilândia	7.950	71,62	3.150	28,38	-	-
2134	Rio Marinho - Retorno - Via Cobilândia/Rodoviária	10.200	100,00	-	-	-	-
2135	Rio Marinho - Retorno - Via Jardim Marilândia	SEM OPERAÇÃO (TRECHO EM OBRAS)					
2136	Santa Mônica - Dom Bosco - Via Cristovão Colombo/Rodoviária	16.150	86,13	2.600	13,87	-	-

OBS: EXTENSÃO EM METROS (m)



PROJETO DE MONITORAÇÃO DO AGLURB-GV

LEVANTAMENTO DE ITINERÁRIOS E EXTENSÃO DE LINHAS DE ÔNIBUS URBANOS

IDA

EMPRESA: Alvorada - Intermunicipais

MUNICÍPIO: Vila Velha

MÊS: Agosto/85

NÚMERO	LINHAS	TIPO DE PAVIMENTAÇÃO					
		ASFALTO		PARALELEPÍPEDO		TERRA	
		EXTENSÃO	%	EXTENSÃO	%	EXTENSÃO	%
2137	Santa Mônica - Dom Bosco - Via Itapoã/Vila Velha	18.350	85,75	3.050	14,25	-	-
2138	Santa Rita - Dom Bosco	6.300	59,43	4.250	40,10	50	0,47
2139	Santos Dumont - Dom Bosco - Via IBES	11.500	84,25	2.150	15,75	-	-
2140	Vale Encantado - Retorno - Via Jardim Marilândia/Paul	7.500	52,82	6.000	42,25	700	4,93
2141	Vale Encantado - Dom Bosco - Rodoviária - Via J. Marilândia	6.000	50,21	5.250	43,93	700	5,86
2142	Vila Velha - Dom Bosco	12.950	86,33	2.050	13,67	-	-
2143	Vila Velha - Retorno	11.950	99,17	100	0,83	-	-
2147	Novo México - Retorno - Via Ilha dos Bentos	11.000	89,43	1.300	10,57	-	-
2148	Araçás - Retorno - Via Carlos Lindemberg	13.350	86,69	2.050	13,31	-	-
2149	Santa Mônica - Dom Bosco - Via Cristovão Colombo/Aribiri	15.950	76,68	4.850	23,32	-	-

OBS: Extensão em metros (m)

PROJETO DE MONITORAÇÃO DO AGLURB-GV

LEVANTAMENTO DE ITINERÁRIOS E EXTENSÃO DE LINHAS DE ÔNIBUS URBANOS

EMPRESA: Alvorada - Intermunicipais

MUNICÍPIO: Vila Velha

MÊS: Agosto/85

VOLTA

NÚMERO	LINHAS	TIPO DE PAVIMENTAÇÃO					
		ASFALTO		PARALELEPÍPEDO		TERRA	
		EXTENSÃO	%	EXTENSÃO	%	EXTENSÃO	%
2137	Santa Mônica - Dom Bosco - Via Itapoã/Vila Velha	19.550	94,44	1.150	5,56	-	-
2138	Santa Rita - Dom Bosco	7.650	75,37	2.450	24,14	50	0,49
2139	Santos Dumont - Dom Bosco - Via IBES	12.850	97,35	350	2,65	-	-
2140	Vale Encantado - Retorno - Via Jardim Marilândia/Paul	8.550	54,81	6.150	39,42	900	5,77
2141	Vale Encantado - Dom Bosco - Rodoviária - Via J. Marilândia	8.700	67,44	3.300	25,58	900	6,98
2142	Vila Velha - Dom Bosco	14.550	98,64	200	1,36	-	-
2143	Vila Velha - Retorno	12.650	98,44	200	1,56	-	-
2147	Novo México - Retorno - Via Ilha dos Bentos	11.350	87,98	1.550	12,02	-	-
2148	Araçás - Retorno - Via Carlos Lindemberg	13.800	86,25	2.200	13,75	-	-
2149	Santa Mônica - Dom Bosco - Via Cristovão Colombo/Aribiri	18.150	86,84	2.750	13,16	-	-

OBS: Extensão em metros (m)

PROJETO DE MONITORAÇÃO DO AGLURB-GV

LEVANTAMENTO DE ITINERÁRIOS E EXTENSÃO DE LINHAS DE ÔNIBUS URBANOS

EMPRESA: Formate

IDA

MUNICÍPIO: Cariacica

MÊS: Agosto/85

NÚMERO	LINHAS	TIPO DE PAVIMENTAÇÃO					
		ASFALTO		PARALELEPÍPEDO		TERRA	
		EXTENSÃO	%	EXTENSÃO	%	EXTENSÃO	%
3160	Beira Rio - Itanguá - Dom Bosco	LINHA NÃO IDENTIFICADA					
3161	Beira Rio - Itanguá - Retorno	7.000	51,09	3.200	23,36	3.500	25,55
3162	Bubu - Dom Bosco - Via Itanguá	10.150	52,05	4.600	23,59	4.750	24,36
3163	Bubu - Itanguá - Retorno	9.250	55,55	2.650	15,92	4.750	28,53
3164	Novo Brasil - CEASA - Dom Bosco	10.400	55,47	2.500	13,33	5.850	31,20
3165	Novo Brasil - CEASA - Retorno	9.500	59,75	550	3,46	5.850	36,79
3166	Novo Brasil - Itanguá - Piranema - Retorno	7.000	42,04	3.200	19,22	6.450	38,74
3167	Roda D'água - Itanguá - Retorno	7.550	34,24	2.650	12,02	11.850	53,74
3168	Formate - Retorno - Via Estrada de Viana	22.700	87,98	-	-	3.100	12,02
3169	Beira Rio - Itanguá - Via Nova Campo Grande - Retorno	7.000	43,89	3.200	20,06	5.750	36,05

OBS: Extensão em metros (m)

PROJETO DE MONITORAÇÃO DO AGLURB-GV

LEVANTAMENTO DE ITINERÁRIOS E EXTENSÃO DE LINHAS DE ÔNIBUS URBANOS

EMPRESA: Formate

VOLTA

MUNICÍPIO: Cariacica

MÊS: Agosto/85

NÚMERO	LINHAS	TIPO DE PAVIMENTAÇÃO					
		ASFALTO		PARALELEPÍPEDO		TERRA	
		EXTENSÃO	%	EXTENSÃO	%	EXTENSÃO	%
3160	Beira Rio - Itanguá - Dom Bosco	LINHA NÃO IDENTIFICADA					
3161	Beira Rio - Itanguá - Retorno	7.200	51,61	3.200	22,94	3.550	25,45
3162	Bubu - Dom Bosco - Via Itanguá	11.650	61,15	2.650	13,91	4.750	24,93
3163	Bubu - Itanguá - Retorno	9.450	56,08	2.650	15,73	4.750	28,19
3164	Novo Brasil - CEASA - Dom Bosco	11.900	65,03	550	3,00	5.850	31,97
3165	Novo Brasil - CEASA - Retorno	9.700	60,25	550	3,42	5.850	36,33
3166	Novo Brasil - Itanguá - Piranema - Retorno	7.200	42,73	3.200	18,99	6.450	38,28
3167	Roda D'água - Itanguá - Retorno	7.750	34,83	2.650	11,91	11.850	53,26
3168	Formate - Retorno - Via Estrada de Viana	23.200	88,21	-	-	3.100	11,79
3169	Beira Rio - Itanguá - Via Nova Campo Grande - Retorno	7.200	41,86	3.200	18,50	6.800	39,54

OBS: Extensão em metros (m)

PROJETO DE MONITORAÇÃO DO AGLURB-GV

LEVANTAMENTO DE ITINERÁRIOS E EXTENSÃO DE LINHAS DE ÔNIBUS URBANOS

EMPRESA: Planeta

IDA

MUNICÍPIO: Cariacica

MÊS: Agosto/85

NÚMERO	LINHAS	TIPO DE PAVIMENTAÇÃO					
		ASFALTO		PARALELEPÍPEDO		TERRA	
		EXTENSÃO	%	EXTENSÃO	%	EXTENSÃO	%
3100	Alto Lage - Dom Bosco	6.200	69,66	2.700	30,34	-	-
3101	Bairro Expedito - Dom Bosco - Via Alto Lage	6.650	66,50	3.350	33,50	-	-
3102	Bandeirante - Dom Bosco - Via Bela Aurora	4.800	47,52	3.950	39,11	1.350	13,37
3103	Boa Sorte - Dom Bosco - Via Vale Esperança	5.150	55,08	4.000	42,78	200	2,14
3104	Bubu - Dom Bosco - Via CEASA	13.650	69,11	1.950	9,88	4.150	21,01
3105	Caçaroca - Dom Bosco - Via Rio Marinho	4.800	33,57	7.500	52,44	2.000	13,99
3106	Campo Grande - Dom Bosco	8.300	77,93	2.350	22,07	-	-
3107	Campo Grande - Retorno	7.400	94,87	400	5,13	-	-
3108	Campo Novo - Dom Bosco - Via Vila Izabel/Campo Grande	7.500	47,17	4.250	26,73	4.150	26,10
3109	Cariacica - Dom Bosco - Via CEASA/Bubu	15.700	66,11	3.050	12,84	5.000	21,05
3110	Cariacica - Dom Bosco - Via José Sette	14.500	76,32	4.500	23,68	-	-
3111	Cariacica - Dom Bosco - Via José Sette/Limão	14.500	67,76	4.900	22,89	2.000	9,35
3112	Cariacica - Dom Bosco - Via José Sette/Merlo	14.650	71,64	4.850	23,72	950	4,64
3113	Cariacica - Retorno - Via José Sette	13.600	84,21	2.550	15,79	-	-
3114	Castelo Branco - Dom Bosco - Via Ferro e Aço	4.800	37,07	7.350	56,75	800	6,18
3115	Cruzeiro do Sul - Dom Bosco	7.900	63,71	3.750	30,24	750	6,05
3116	Flexal - Dom Bosco - Via Itacibá	7.400	48,52	6.400	41,97	1.450	9,51
3117	Flexal II - Dom Bosco - Via Tabajara	9.600	58,54	3.400	20,73	3.400	20,73
3118	Flexal - Retorno - Via Itacibá	6.500	52,42	4.450	35,89	1.450	11,69

OBS: Extensão em metros (m)

PROJETO DE MONITORAÇÃO DO AGLURB-GV

LEVANTAMENTO DE ITINERÁRIOS E EXTENSÃO DE LINHAS DE ÔNIBUS URBANOS

EMPRESA: Planeta

IDA

MUNICÍPIO: Cariacica

MÊS: Agosto/85

NÚMERO	LINHAS	TIPO DE PAVIMENTAÇÃO					
		ASFALTO		PARALELEPÍPEDO		TERRA	
		EXTENSÃO	%	EXTENSÃO	%	EXTENSÃO	%
3119	Flexal - Retorno - Via Porto Velho	1.700	22,22	4.500	58,82	1.450	18,96
3120	Itaquari - Dom Bosco	4.650	63,70	2.650	36,30	-	-
3121	Jardim América - Dom Bosco	4.150	65,35	2.200	34,65	-	-
3122	Nova Brasília - Dom Bosco - Via Itanguá	7.400	57,36	5.500	42,64	-	-
3123	Nova Brasília - Dom Bosco - Via Itanguá/Itaquari	5.450	43,43	7.100	56,57	-	-
3124	Nova Brasília - Retorno - Via Itanguá	6.500	64,68	3.550	35,32	-	-
3125	Nova Canaã - Dom Bosco - Via Flexal	7.400	46,11	6.400	39,87	2.250	14,02
3126	Nova Rosa da Penha - Dom Bosco - Via CEASA/Itanhenga	18.300	76,41	2.250	9,39	3.400	14,20
3127	Nova Rosa da Penha - Retorno - Via CEASA/Itanhenga	17.400	82,46	300	1,43	3.400	16,11
3128	Oriente - Dom Bosco - Via Itacibá	7.400	67,58	3.550	32,42	-	-
3129	Oriente - Retorno - Via São Torquato			LINHA INEXISTENTE			
3130	Porto de Santana - Dom Bosco - Via Itacibá	7.400	60,41	4.850	39,59	-	-
3131	Porto de Santana - Dom Bosco - Via Porto Velho	2.600	32,50	5.400	67,50	-	-
3132	Porto de Santana - Retorno - Via Itacibá	6.500	69,15	2.900	30,85	-	-
3133	Porto de Santana - Retorno - Via Porto Velho	1.600	31,68	3.450	68,32	-	-
3134	Rosa da Penha - Dom Bosco - Via Bela Aurora	4.800	39,83	6.650	55,19	600	4,98
3135	Rosa da Penha - Retorno	3.900	42,39	4.700	51,09	600	6,52
3136	Santa Cecília - Dom Bosco	7.900	63,71	2.600	20,97	1.900	15,32

OBS: Extensão em metros (m)

PROJETO DE MONITORAÇÃO DO AGLURB-GV

LEVANTAMENTO DE ITINERÁRIOS E EXTENSÃO DE LINHAS DE ÔNIBUS URBANOS

EMPRESA: Planeta

IDA

MUNICÍPIO: Cariacica

MÊS: Agosto/85

NÚMERO	LINHAS	TIPO DE PAVIMENTAÇÃO					
		ASFALTO		PARALELEPÍPEDO		TERRA	
		EXTENSÃO	%	EXTENSÃO	%	EXTENSÃO	%
3137	Santana - Dom Bosco - Via Itacibá	8.500	69,67	3.700	30,33	-	-
3138	São Geraldo - Dom Bosco - Via Campo Grande	8.300	70,04	2.750	23,21	800	6,75
3139	São Geraldo - Dom Bosco - Via Campo Grande/São Torquato	8.450	70,42	2.750	22,92	800	6,66
3140	Sotema - Dom Bosco - Via Boa Vista	4.650	51,41	3.450	42,59	-	-
3141	Vila Capixaba - Dom Bosco	7.900	72,48	3.000	27,52	-	-
3142	Vila Isabel - Dom Bosco - Via Campo Grande	7.500	52,63	4.250	29,83	2.500	17,54
3143	Sotema - Dom Bosco	4.650	57,41	3.450	42,59	-	-

OBS: Extensão em metros (m)

PROJETO DE MONITORAÇÃO DO AGLURB-GV

LEVANTAMENTO DE ITINERÁRIOS E EXTENSÃO DE LINHAS DE ÔNIBUS URBANOS

EMPRESA: Planeta

MUNICÍPIO: Cariacica

MÊS: Agosto/85

VOLTA

NÚMERO	LINHAS	TIPO DE PAVIMENTAÇÃO					
		ASFALTO		PARALELEPÍPEDO		TERRA	
		EXTENSÃO	%	EXTENSÃO	%	EXTENSÃO	%
3100	Alto Lage - Dom Bosco	7.950	85,95	1.300	14,05	-	-
3101	Bairro Expedito - Dom Bosco - Via Alto Lage	8.150	83,59	1.600	16,41	-	-
3102	Bandeirante - Dom Bosco - Via Bela Aurora	6.800	67,00	2.000	19,70	1.350	13,30
3103	Boa Sorte - Dom Bosco - Via Vale Esperança	7.150	74,48	2.050	21,35	400	4,17
3104	Bubu - Dom Bosco - Via CEASA	15.150	78,50	-	-	4.150	21,50
3105	Caçaroca - Dom Bosco - Via Rio Marinho	6.800	47,39	5.550	38,67	2.000	13,94
3106	Campo Grande - Dom Bosco	10.800	100,00	-	-	-	-
3107	Campo Grande - Retorno	8.600	100,00	-	-	-	-
3108	Campo Novo - Dom Bosco - Via Vila Izabel/Campo Grande	10.600	63,28	2.000	11,94	4.150	24,78
3109	Cariacica - Dom Bosco - Via CEASA/Bubu	17.200	73,35	1.250	5,33	5.000	21,32
3110	Cariacica - Dom Bosco - Via José Sette	16.000	85,56	2.700	14,44	-	-
3111	Cariacica - Dom Bosco - Via José Sette/Limão	16.000	75,83	3.100	14,69	2.000	9,48
3112	Cariacica - Dom Bosco - Via José Sette/Merlo	16.150	81,36	2.750	13,85	950	4,79
3113	Cariacica - Retorno - Via José Sette	13.800	83,64	2.700	16,36	-	-
3114	Castelo Branco - Dom Bosco - Via Ferro e Aço	6.800	51,91	5.400	41,22	900	6,87
3115	Cruzeiro do Sul - Dom Bosco	9.700	74,05	1.800	13,74	1.600	12,21
3116	Flexal - Dom Bosco - Via Itacibá	8.900	60,13	4.450	30,07	1.450	9,80
3117	Flexal II - Dom Bosco - Via Tabajara	11.100	69,16	1.450	9,03	3.500	21,81
3118	Flexal - Retorno - Via Itacibá	6.700	53,17	4.450	35,32	1.450	11,51

OBS: Extensão em metros (m)

PROJETO DE MONITORAÇÃO DO AGLURB-GV

LEVANTAMENTO DE ITINERÁRIOS E EXTENSÃO DE LINHAS DE ÔNIBUS URBANOS

EMPRESA: Planeta

VOLTA

MUNICÍPIO: Cariacica

MÊS: Agosto/85

NÚMERO	LINHAS	TIPO DE PAVIMENTAÇÃO					
		ASFALTO		PARALELEPÍPEDO		TERRA	
		EXTENSÃO	%	EXTENSÃO	%	EXTENSÃO	%
3119	Flexal - Retorno - Via Porto Velho	2.750	32,16	4.350	50,88	1.450	16,96
3120	Itaquari - Dom Bosco	7.000	94,59	400	5,41	-	-
3121	Jardim América - Dom Bosco	6.150	78,34	1.700	21,66	-	-
3122	Nova Brasília - Dom Bosco - Via Itanguá	8.900	70,92	3.650	29,08	-	-
3123	Nova Brasília - Dom Bosco - Via Itanguá/Itaquari	7.800	65,82	4.050	34,18	-	-
3124	Nova Brasília - Retorno - Via Itanguá	6.700	64,73	3.650	35,27	-	-
3125	Nova Canaã - Dom Bosco - Via Flexal	8.900	57,05	4.450	28,53	2.250	14,42
3126	Nova Rosa da Penha - Dom Bosco - Via CEASA/Itanhenga	19.800	84,25	300	1,28	3.400	14,47
3127	Nova Rosa da Penha - Retorno - Via CEASA/Itanhenga	17.600	82,63	300	1,41	3.400	15,96
3128	Oriente - Dom Bosco - Via Itacibá	8.900	84,76	1.600	15,24	-	-
3129	Oriente - Retorno - Via São Torquato			LINHA INEXISTENTE			
3130	Porto de Santana - Dom Bosco - Via Itacibá	8.900	75,42	2.900	24,58	-	-
3131	Porto de Santana - Dom Bosco - Via Porto Velho	4.650	58,49	3.300	41,51	-	-
3132	Porto de Santana - Retorno - Via Itacibá	6.700	69,79	2.900	30,21	-	-
3133	Porto de Santana - Retorno - Via Porto Velho	2.750	45,45	3.300	54,55	-	-
3134	Rosa da Penha - Dom Bosco - Via Bela Aurora	6.800	56,20	4.700	38,84	600	4,96
3135	Rosa da Penha - Retorno	4.600	46,46	4.700	47,47	600	6,07
3136	Santa Cecília - Dom Bosco	9.700	77,60	650	5,20	2.150	17,20

OBS: Extensão em metros (m)

PROJETO DE MONITORAÇÃO DO AGLURB-GV

LEVANTAMENTO DE ITINERÁRIOS E EXTENSÃO DE LINHAS DE ÔNIBUS URBANOS

EMPRESA: Planeta

VOLTA

MUNICÍPIO: Cariacica

MÊS: Agosto/85

NÚMERO	LINHAS	TIPO DE PAVIMENTAÇÃO					
		ASFALTO		PARALELEPÍPEDO		TERRA	
		EXTENSÃO	%	EXTENSÃO	%	EXTENSÃO	%
3137	Santana - Dom Bosco - Via Itacibá	10.000	85,11	1.750	14,89	-	-
3138	São Geraldo - Dom Bosco - Via Campo Grande	10.700	89,92	400	3,36	800	6,72
3139	São Geraldo - Dom Bosco - Via Campo Grande/São Torquato	10.500	88,61	550	4,64	800	6,75
3140	Sotema - Dom Bosco - Via Boa Vista	6.350	68,28	2.500	26,88	450	4,84
3141	Vila Capixaba - Dom Bosco	9.700	90,23	1.050	9,77	-	-
3142	Vila Isabel - Dom Bosco - Via Campo Grande	10.600	70,20	2.000	13,25	2.500	16,55
3143	Sotema - Dom Bosco	6.350	70,17	2.100	23,20	600	6,63

OBS: Extensão em metros (m)

PROJETO DE MONITORAÇÃO DO AGLURB-GV

LEVANTAMENTO DE ITINERÁRIOS E EXTENSÃO DE LINHAS DE ÔNIBUS URBANOS

EMPRESA: Planeta

IDA

MUNICÍPIO: Viana

MÊS: Agosto/85

NÚMERO	LINHAS	TIPO DE PAVIMENTAÇÃO					
		ASFALTO		PARALELEPÍPEDO		TERRA	
		EXTENSÃO	%	EXTENSÃO	%	EXTENSÃO	%
5100	Araçatiba - Dom Bosco - Via Jucu	25.000	78,49	2.050	6,44	4.800	15,07
5101	Areinha - Dom Bosco	11.300	70,85	1.950	12,22	2.700	16,93
5102	Bairro Industrial - Dom Bosco	12.650	86,05	-	-	2.050	13,95
5103	Canaã - Dom Bosco	11.600	72,73	1.950	12,22	2.400	15,05
5104	Jucu - Dom Bosco	21.900	86,73	3.350	13,27	-	-
5105	Nova Bethânia - Dom Bosco - Via Vila Bethânia	11.300	62,26	2.500	13,77	4.350	23,97
5106	Universal - Dom Bosco	13.900	77,66	2.000	11,17	2.000	11,17
5107	Viana - Dom Bosco	21.600	90,38	2.300	9,62	-	-
5108	Vila Bethânia - Dom Bosco - Via Bairro São Francisco	8.900	66,67	3.500	26,22	950	7,11
5109	Vila Bethânia - Via B. São Francisco - M. Bethânia	8.900	66,67	3.500	26,22	950	7,11

OBS: Extensão em metros (m)

PROJETO DE MONITORAÇÃO DO AGLURB-GV

LEVANTAMENTO DE ITINERÁRIOS E EXTENSÃO DE LINHAS DE ÔNIBUS URBANOS

EMPRESA: Planeta

MUNICÍPIO: Viana

MÊS: Agosto/85

VOLTA

NÚMERO	LINHAS	TIPO DE PAVIMENTAÇÃO					
		ASFALTO		PARALELEPÍPEDO		TERRA	
		EXTENSÃO	%	EXTENSÃO	%	EXTENSÃO	%
5100	Araçatiba - Dom Bosco - Via Jucu	26.800	84,54	100	0,32	4.800	15,14
5101	Areinha - Dom Bosco	13.100	82,91	-	-	2.700	17,09
5102	Bairro Industrial - Dom Bosco	12.400	86,41	-	-	1.950	13,59
5103	Canaã - Dom Bosco	13.400	84,81	-	-	2.400	15,19
5104	Jucu - Dom Bosco	23.700	94,42	1.400	5,58	-	-
5105	Nova Bethânia - Dom Bosco - Via Vila Bethânia	13.100	72,78	550	3,05	4.350	24,17
5106	Universal - Dom Bosco	15.500	87,82	50	0,28	2.100	11,90
5107	Viana - Dom Bosco	23.400	97,30	650	2,70	-	-
5108	Vila Bethânia - Dom Bosco - Via Bairro São Francisco	10.700	81,06	1.550	11,74	950	7,20
5109	Vila Bethânia - Via B. São Francisco - M. Bethânia	10.700	55,73	1.550	8,07	6.950	36,20

OBS: Extensão em metros (m)

PROJETO DE MONITORAÇÃO DO AGLURB-GV

LEVANTAMENTO DE ITINERÁRIOS E EXTENSÃO DE LINHAS DE ÔNIBUS URBANOS

EMPRESA: Planeta

IDA

MUNICÍPIO: Vila Velha

MÊS: Agosto/85

NÚMERO	LINHAS	TIPO DE PAVIMENTAÇÃO					
		ASFALTO		PARALELEPÍPEDO		TERRA	
		EXTENSÃO	%	EXTENSÃO	%	EXTENSÃO	%
2150	São Torquato - Fradinhos	6.550	87,33	950	12,67	-	-

OBS: Extensão em metros (m)

PROJETO DE MONITORAÇÃO DO AGLURB-GV

LEVANTAMENTO DE ITINERÁRIOS E EXTENSÃO DE LINHAS DE ÔNIBUS URBANOS

EMPRESA: Planeta

VOLTA

MUNICÍPIO: Vila Velha

MÊS: Agosto/85

NÚMERO.	LINHAS	TIPO DE PAVIMENTAÇÃO					
		ASFALTO		PARALELEPÍPEDO		TERRA	
		EXTENSÃO	%	EXTENSÃO	%	EXTENSÃO	%
2150	São Torquato - Fradinhos	8.200	91,11	800	8,89	-	-

OBS: Extensão em metros (m)

PROJETO DE MONITORAÇÃO DO AGLURB-GV

LEVANTAMENTO DE ITINERÁRIOS E EXTENSÃO DE LINHAS DE ÔNIBUS URBANOS

EMPRESA: Tabuazeiro - Municipais

MUNICÍPIO: Vitória

MÊS: Agosto/85

NÚMERO	LINHAS	IDA	VOLTA	TOTAL
1120	Aeroporto - Rodoviária - Via Beira Mar	16.300	15.600	31.900
1121	Aeroporto - Vila Rubim - Via Maruípe	12.200	12.200	24.400
1122	Andorinha - Vila Rubim - Via Santa Lúcia	10.900	10.200	21.100
1123	Bairro República - Vila Rubim	13.550	12.850	26.400
1124	Itararé - Rodoviária	9.100	9.050	18.150
1125	Joana Darc - Vila Rubim - Via Santa Marta	10.750	8.450	19.200
1126	Maria Ortiz - Vila Rubim - Via Camburi	14.100	13.800	27.900
1127	Praia do Canto - Rodoviária	10.800	10.650	21.450
1128	São Cristóvão - Vila Rubim - Via Tabuazeiro	8.850	7.050	15.900

PROJETO DE MONITORAÇÃO DO AGLURB-GV

LEVANTAMENTO DE ITINERÁRIOS E EXTENSÃO DE LINHAS DE ÔNIBUS URBANOS

EMPRESA: Paratodos - Municipais

MUNICÍPIO: Vitória

MÊS: Agosto/85

NÚMERO	LINHAS	IDA	VOLTA	TOTAL
1140	Aeroporto - Vila Rubim - Via Maruípe	11.700	11.500	23.200
1141	Aeroporto - Rodoviária - Via Maruípe	13.000	12.750	25.750
1142	Jardim Camburi - Leitão da Silva - Rodoviária - Av. Vitória	18.800	19.250	38.050
1142 A	Jardim Camburi - Leitão da Silva - Vila Rubim - Av. Vitória	17.450	18.000	35.450
1143	Jardim Camburi - Reta da Penha	18.800	18.300	37.100
1144	Jardim Camburi - Rodoviária - Beira Mar - Leitão da Silva	19.700	18.450	38.150
1145	Jardim Camburi - Rodoviária - Via Av. Maruípe	19.200	19.100	38.300
1145 A	Jardim Camburi - Vila Rubim - Via Av. Maruípe	17.700	17.850	35.550
1146	Jardim Camburi - Vila Rubim - Via Praia do Canto	20.350	18.550	38.900
1146 A	Jardim Camburi - Rodoviária - Via Praia do Canto	21.650	19.600	41.250
1147	Jardim Camburi - Leitão da Silva - Beira Mar - Vila Rubim	18.250	17.200	35.450
1148	Fradinhos - Rodoviária	6.550	6.300	12.850

PROJETO DE MONITORAÇÃO DO AGLURB-GV

LEVANTAMENTO DE ITINERÁRIOS E EXTENSÃO DE LINHAS DE ÔNIBUS URBANOS

EMPRESA: Grande Vitória - Intermunicipais

MUNICÍPIO: Serra

MÊS: Agosto/85

NÚMERO	LINHAS	IDA	VOLTA	TOTAL
4170	Eurico Salles - Vila Rubim - Via Bairro de Fátima	18.050	17.350	35.400
4171	Eurico Salles - Rodoviária - Via Bairro de Fátima	19.350	18.600	37.950

PROJETO DE MONITORAÇÃO DO AGLURB-GV

LEVANTAMENTO DE ITINERÁRIOS E EXTENSÃO DE LINHAS DE ÔNIBUS URBANOS

EMPRESA: Grande Vitória - Municipais

MUNICÍPIO: Vitória

MÊS: Agosto/85

NÚMERO	LINHAS	IDA	VOLTA	TOTAL
1100	Campus Universitário-Exp. Capixaba	17.500	20.050	37.550
1101	Caratoira - B. Penha	8.000	8.100	16.100
1102	Caratoira - B. Penha - Via Favalessa	8.200	8.300	16.500
1103	Eucalipto - Vila Rubim	6.050	5.400	11.450
1104	Eucalipto - Rodoviária	7.150	6.650	13.800
1105	Hortomercado - Vila Rubim - Via Ilha Sta. Maria	8.000	8.250	16.250
1105 A	Hortomercado - Vila Rubim - Via Beira Mar	8.000	5.200	13.200
1106	Ilha do Boi - Vila Rubim - Via Beira Mar	10.450	10.050	20.500
1107	Jardim da Penha - Vila Rubim	13.000	12.500	25.500
1108	J. Penha - Via Beira Mar (Rodoviária)	15.200	13.750	28.950
1109	Jardim da Penha - Rodoviária	14.300	13.750	28.050
1110	Mata da Praia - S. Antônio - Via Beira Mar	15.650	16.400	32.050
1111	Santa Tereza - Bento Ferreira	9.000	9.700	18.700
1112	Santo Antônio - Consolação	10.450	10.250	20.700
1113	São Pedro - Centro	9.450	9.250	18.700
1114	Tubarão - Vila Rubim - Via Camburi	13.200	12.550	25.750
1115	Tubarão - Rodoviária - Via Camburi	14.550	13.800	28.350
1117	Ilha do Boi - Rodoviária - Via Beira Mar	12.050	11.300	23.350

PROJETO DE MONITORAÇÃO DO AGLURB-GV

LEVANTAMENTO DE ITINERÁRIOS E EXTENSÃO DE LINHAS DE ÔNIBUS URBANOS

EMPRESA: Serrana

MUNICÍPIO: Serra

MÊS: Agosto/85

NÚMERO	LINHAS	IDA	VOLTA	TOTAL
4131	Calabouço - Vila Rubim - Via Mata da Serra	30.050	29.050	59.100
4132	Centro Industrial - Vila Rubim - Via Mata da Serra	34.050	33.200	67.250
4130	Barcelona - Vila Rubim	25.350	24.350	49.700
4133	Divinópolis - Via Serra/Rodoviária	35.700	35.100	70.800
4134	Nova Carapina - Vila Rubim	27.450	26.450	53.900
4135	Pitanga - Vila Rubim - Via Taquara	27.350	26.350	53.700
4136	Porto Canoa - Vila Rubim - Via Mata da Serra	28.450	27.450	55.900
4137	Serra - Via Rodoviária	34.200	33.700	67.900
4138	Serra Dourada I - Vila Rubim	33.000	32.000	65.000
4139	Serra Dourada III - Vila Rubim - Via Mata da Serra	34.350	33.350	67.700
4140	Vista da Serra - Vila Rubim	33.300	32.300	65.600
4141	Serra - Vila Rubim	33.450	32.450	65.900
4142	Serra Dourada I - Rodoviária	33.750	33.250	67.000

*Só circula aos domingos

PROJETO DE MONITORAÇÃO DO AGLURB-GV

LEVANTAMENTO DE ITINERÁRIOS E EXTENSÃO DE LINHAS DE ÔNIBUS URBANOS

EMPRESA: Colatinense

MUNICÍPIO: Serra

MÊS: Agosto/85

NÚMERO	LINHAS	IDA	VOLTA	TOTAL
4100	André Carloni - Vila Rubim	18.650	18.100	36.750
4101	Carapina - Vila Rubim	18.400	17.850	36.250
4102	Manoel Plaza - Vila Rubim	16.800	17.100	33.900

PROJETO DE MONITORAÇÃO DO AGLURB-GV

LEVANTAMENTO DE ITINERÁRIOS E EXTENSÃO DE LINHAS DE ÔNIBUS URBANOS

EMPRESA: Sanremo

MUNICÍPIO: Serra

MÊS: Agosto/85

NÚMERO	LINHAS	IDA	VOLTA	TOTAL
4150	Bicanga/Manguinhos - Vila Rubim - Via Parreiral	32.350	30.900	63.250
4155	Pedro Miguel Feu Rosa - Vila Rubim	28.100	27.850	55.950
4152	Jacaraípe - Rodoviária	39.250	37.850	77.100
4152 A	Jacaraípe - Rodoviária - Via Lagoa	42.650	41.250	83.900
4153	Manguinhos - Vila Rubim - Via Parreiral	31.750	30.300	62.050
4154	Nova Almeida - Rodoviária	48.550	47.050	95.600
4151	Chácara Parreiral - Vila Rubim	23.000	21.650	44.650
4156	Valpariso - Vila Rubim	21.700	19.950	41.650

PROJETO DE MONITORAÇÃO DO AGLURB-GV

LEVANTAMENTO DE ITINERÁRIOS E EXTENSÃO DE LINHAS DE ÔNIBUS URBANOS

EMPRESA: Planalto

MUNICÍPIO: Serra

MÊS: Agosto/85

NÚMERO	LINHAS	IDA	VOLTA	TOTAL
4110	Cantinho do Céu - Vila Rubim	20.200	20.400	40.600
4111	Embasa - Vila Rubim	20.050	20.100	40.150
4112	José de Anchieta - Vila Rubim	21.300	20.900	42.200
4113	Novo Horizonte - Vila Rubim - Via São Geraldo	23.800	22.500	46.300
4114	Parque Residencial Laranjeiras - Vila Rubim	25.450	25.050	50.500
4115	Parque Residencial Laranjeiras - Rodoviária	26.650	26.150	52.800
4116	Praia de Bicanga - Vila Rubim - Via São Geraldo	29.350	27.900	57.250
4117	Praia de Carapebus - Via São Diogo.- Rodoviária	28.750	26.700	55.450
4118	São Diogo - Vila Rubim - Via CST	26.550	24.950	51.500
4119	Sossego - Vila Rubim	18.900	22.000	40.900
4120	Valparaíso - Vila Rubim	23.450	23.050	46.500

PROJETO DE MONITORAÇÃO DO AGLURB-GV

LEVANTAMENTO DE ITINERÁRIOS E EXTENSÃO DE LINHAS DE ÔNIBUS URBANOS

EMPRESA: Sanremo - Municipais

MUNICÍPIO: Vila Velha

MÊS: Agosto/85

NÚMERO	LINHAS	IDA	VOLTA	TOTAL
2220	Araçás - Praia da Costa	12.750	11.950	24.700
2221	Boa Vista - Praia da Costa	10.000	10.400	20.400
2222	Rio Marinho - Praia da Costa	14.400	14.550	28.950
2223	São Torquato - Praia da Costa	14.800	14.400	29.200
2224	Vila Nova - Praia da Costa - Via Boa Vista	13.450	13.200	26.650
2225	Vila Nova - Praia da Costa - Via Itapoã	14.750	12.950	27.700

PROJETO DE MONITORAÇÃO DO AGLURB-GV

LEVANTAMENTO DE ITINERÁRIOS E EXTENSÃO DE LINHAS DE ÔNIBUS URBANOS

EMPRESA: Serviço Municipal de Transporte Coletivo - Vila Velha

MUNICÍPIO: Vila Velha

MÊS: Agosto/85

NÚMERO	LINHAS	IDA	VOLTA	TOTAL
2230	Araçás - Praia da Costa - Santa Inês	16.950	16.900	33.850
2231	Paul - Praia da Costa - Glória	12.900	12.600	25.500

PROJETO DE MONITORAÇÃO DO AGLURB-GV

LEVANTAMENTO DE ITINERÁRIOS E EXTENSÃO DE LINHAS DE ÔNIBUS URBANOS

EMPRESA: Alvorada - Municipais

MUNICÍPIO: Vila Velha

MÊS: Agosto/85

NÚMERO	LINHAS	IDA	VOLTA	TOTAL
2200	Araçás - Ginásio - Via Novo México	16.600	16.000	32.600
2201	Araçás - Ginásio - Via Vila Nova	15.700	15.100	30.800
2203	Barra do Jucu - Glória	Sem operação (Extinta)		
2204	Ilha das Flores - Praia da Costa	13.600	13.300	26.900
2205	Santos Dumont - Praia da Costa	9.500	9.650	19.150
2206	São Torquato - Praia da Costa	16.000	14.200	30.200
2207	Vale Encantado - Praia da Costa - Via Cobilândia	Sem Operação (Trecho em obras)		
2208	Vale Encantado - Praia da Costa - Via Marilândia	15.000	15.150	30.150

PROJETO DE MONITORAÇÃO DO AGLURB-GV
LEVANTAMENTO DE ITINERÁRIOS E EXTENSÃO DE LINHAS DE ÔNIBUS URBANOS

EMPRESA: Alvorada - Diametraís

MUNICÍPIO: Vila Velha

MÊS: Agosto/85

NÚMERO	LINHAS	IDA	VOLTA	TOTAL
2144	Coqueiral de Itaparica - UFES	29.450	27.600	57.050
2145	Praia da Costa - UFES	26.250	23.800	50.050
2146	Araçás - UFES	27.050	25.050	52.100
2151	Praia de Itapoã - UFES	28.450	26.000	54.450
2145 A	Praia da Costa - UFES - Via Maruípe	25.350	22.900	48.250

PROJETO DE MONITORAÇÃO DO AGLURB-GV

LEVANTAMENTO DE ITINERÁRIOS E EXTENSÃO DE LINHAS DE ÔNIBUS URBANOS

EMPRESA: Alvorada - Intermunicipais

MUNICÍPIO: Vila Velha

MÊS: Agosto/85

NÚMERO	LINHAS	IDA	VOLTA	TOTAL
2100	Aribiri - Dom Bosco	12.750	12.500	25.250
2101	Araçás - Dom Bosco - Via Novo México/Paul	18.150	18.000	36.150
2102	Araçás - Dom Bosco - Via Novo México/Rodoviária	18.650	19.100	37.750
2103	Araçás - Retorno - Via Paul	15.200	16.100	31.300
2104	Ataide - Dom Bosco	12.950	12.700	25.650
2105	Bairro Alvorada - Dom Bosco - Via Ilha da Conceição	12.350	12.500	24.850
2106	Barra do Jucu - Dom Bosco	25.500	24.850	50.350
2107	Boa Vista - Dom Bosco - Via Paul	14.850	15.250	30.100
2108	Boa Vista - Dom Bosco - Via Rodoviária	15.900	16.350	32.250
2109	Boa Vista - D. Bosco - Via Santa Mônica	15.700	15.400	31.100
2112	Capuaba - Dom Bosco - Via Ilha da Conceição/Vila Gar rido/Rodoviária	12.450	16.200	28.650
2113	Coqueiral de Itaparica - D. Bosco - Via Colorado/Ibes	16.650	16.950	33.600
2114	Coqueiral de Itaparica - Dom Bosco - Via Sta.Inês/Sta. Mônica	17.050	17.450	34.500
2115	Coqueiral de Itaparica - Dom Bosco - Via Vila Velha	20.000	20.350	40.350
2116	Coqueiral de Itaparica - Retorno - Via Vila Velha	17.050	18.450	35.500
2117	Cristovão Colombo - D. Bosco - Via Paul	13.550	13.000	26.550

Continua

Continuação

PROJETO DE MONITORAÇÃO DO AGLURB-GV

LEVANTAMENTO DE ITINERÁRIOS E EXTENSÃO DE LINHAS DE ÔNIBUS URBANOS

EMPRESA: Alvorada - Intermunicipais

MUNICÍPIO: Vila Velha

MÊS: Agosto/85

NÚMERO	LINHAS	IDA	VOLTA	TOTAL
2118	Glória - Dom Bosco	14.000	14.750	28.750
2119	Glória - D. Bosco - Via Paul - Rodoviária	12.250	14.200	26.450
2120	Ibes - Dom Bosco	11.750	11.500	23.250
2121	Ilha das Flores - D. Bosco - Via Paul	8.750	10.100	18.850
2122	Itaparica - D. Bosco - Via Sta. Inês/Paul	15.950	15.250	31.200
2123	Itaparica - Dom Bosco - Via Sta. Inês/Rodoviária	15.700	15.450	31.150
2124	Novo México - Dom Bosco - Via Vila Nova/Ilha dos Bentos	15.350	15.300	30.650
2125	Praia da Costa - Dom Bosco - Via Paul	15.550	16.050	31.600
2126	Praia da Costa - Retorno - Paul	12.600	14.150	26.750
2127	Praia da Costa - Dom Bosco - Rodoviária	16.700	17.350	34.050
2128	Praia da Costa - Retorno - Rodoviária	14.250	15.450	29.700
2129	Praia de Itapoã - D. Bosco	18.900	18.650	37.550
2130	Praia de Itapoã - Dom Bosco - Via Paul	18.400	18.100	36.500
2131	Praia de Itapoã - Retorno - Via Paul	15.550	16.200	31.750
2133	Rio Marinho - Dom Bosco - Via Cobilândia	11.350	11.100	22.450
2134	Rio Marinho - Retorno - Via Cobilândia/Rodoviária	8.400	10.200	18.600
2135	Rio Marinho - Retorno - Via Jardim Marilândia	Sem operação (trecho em obras)		
2136	Santa Mônica - D. Bosco - Via Cristóvão Colombo/Rodoviária	20.050	18.750	38.800

Continua

Continuação

PROJETO DE MONITORAÇÃO DO AGLURB-GV

LEVANTAMENTO DE ITINERÁRIOS E EXTENSÃO DE LINHAS DE ÔNIBUS URBANOS

EMPRESA: Alvorada - Intermunicipais

MUNICÍPIO: Vila Velha

MÊS: Agosto/85

NÚMERO	LINHAS	IDA	VOLTA	TOTAL
2137	Santa Mônica - Dom Bosco - Via Itapoã/Vila Velha	21.400	20.700	42.100
2138	Santa Rita - Dom Bosco	10.600	10.150	20.750
2139	Santos Dumont - Dom Bosco - Via Ibes	13.650	13.200	26.850
2140	Vale Encantado - Retorno - Via Jardim Marilândia/Paul	14.200	15.600	29.800
2141	Vale Encantado - Dom Bosco - Rodoviária - Via J.Marilândia	11.950	12.900	24.850
2142	Vila Velha - Dom Bosco	15.000	14.750	29.750
2143	Vila Velha - Retorno	12.050	12.850	24.900
2147	Novo México - Retorno - Via Ilha dos Bentos	12.300	12.900	25.200
2148	Araçás - Retorno - Via Carlos Lindemberg	15.400	16.000	31.400
2149	Santa Mônica - Dom Bosco - Via Cristovão Colombo/Aribiri	20.800	20.900	41.700

PROJETO DE MONITORAÇÃO DO AGLURB-GV

LEVANTAMENTO DE ITINERÁRIOS E EXTENSÃO DE LINHAS DE ÔNIBUS URBANOS

EMPRESA: Formate

MUNICÍPIO: Cariacica

MÊS: Agosto/85

NÚMERO	LINHAS	IDA	VOLTA	TOTAL
3160	Beira Rio - Itanguá - Dom Bosco			Linha não identificada
3161	Beira Rio - Itanguá - Retorno	13.700	13.950	27.650
3162	Bubu - Dom Bosco - Via Itanguá	19.500	19.050	38.550
3163	Bubu - Itanguá - Retorno	16.650	16.850	33.500
3164	Novo Brasil - CEASA - Dom Bosco	18.750	18.300	37.050
3165	Novo Brasil - CEASA - Retorno	15.900	16.100	32.000
3166	Novo Brasil - Itanguá - Piranema - Retorno	16.650	16.850	33.500
3167	Roda D'água - Itanguá - Retorno	22.050	22.250	44.300
3168	Formate - Retorno - Via Estrada de Viana	25.800	26.300	52.100
3169	Beira Rio - Itanguá - Via Nova Campo Grande - Retorno	15.950	17.200	33.150

PROJETO DE MONITORAÇÃO DO AGLURB-GV

LEVANTAMENTO DE ITINERÁRIOS E EXTENSÃO DE LINHAS DE ÔNIBUS URBANOS

EMPRESA: Planeta

MUNICÍPIO: Cariacica

MÊS: Agosto/85

NÚMERO	LINHAS	IDA	VOLTA	TOTAL
3100	Alto Lage - Dom Bosco	8.900	9.250	18.150
3101	Bairro Expedito - Dom Bosco - Via Alto Lage	10.000	9.750	19.750
3102	Bandeirante - Dom Bosco - Via Bela Aurora	10.100	10.150	20.250
3103	Boa Sorte - Dom Bosco - Via Vale Esperança	9.350	9.600	18.950
3104	Bubu - Dom Bosco - Via CEASA	19.750	19.300	39.050
3105	Caçaroca - Dom Bosco - Via Rio Marinho	14.300	14.350	28.650
3106	Campo Grande - Dom Bosco	10.650	10.800	21.450
3107	Campo Grande - Retorno	7.800	8.600	16.400
3108	Campo Novo - Dom Bosco - Via Vila Izabel/Campo Grande	15.900	16.750	32.650
3109	Cariacica - Dom Bosco - Via CEASA/Bubu	23.750	23.450	47.200
3110	Cariacica - Dom Bosco - Via José Sette	19.000	18.700	37.700
3111	Cariacica - Dom Bosco - Via José Sette/Limão	21.400	21.100	42.500
3112	Cariacica - Dom Bosco - Via José Sette/Merlo	20.450	19.850	40.300
3113	Cariacica - Retorno - Via José Sette	16.150	16.500	32.650
3114	Castelo Branco - Dom Bosco - Via Ferro e Aço	12.950	13.100	26.050
3115	Cruzeiro do Sul - Dom Bosco	13.250	12.250	25.500
3116	Flexal - Dom Bosco - Via Itacibá	15.250	14.800	30.050
3117	Flexal II - Dom Bosco - Via Tabajara	16.400	16.050	32.450
3118	Flexal - Retorno - Via Itacibá	12.400	12.600	25.000

Continua

Continuação

PROJETO DE MONITORAÇÃO DO AGLURB-GV

LEVANTAMENTO DE ITINERÁRIOS E EXTENSÃO DE LINHAS DE ÔNIBUS URBANOS

EMPRESA: Planeta

MUNICÍPIO: Cariacica

MÊS: Agosto/85

NÚMERO	LINHAS	IDA	VOLTA	TOTAL
3119	Flexal - Retorno - Via Porto Velho	7.650	8.550	16.200
3120	Itaquari - Dom Bosco	7.300	7.400	14.700
3121	Jardim América - Dom Bosco	6.350	7.850	14.200
3122	Nova Brasília - Dom Bosco - Via Itanguá	12.900	12.550	25.450
3123	Nova Brasília - Dom Bosco - Via Itanguá/Itaquari	12.550	11.850	24.400
3124	Nova Brasília - Retorno - Via Itanguá	10.050	10.350	20.400
3125	Nova Canaã - Dom Bosco - Via Flexal	16.050	15.600	31.650
3126	Nova Rosa da Penha - Dom Bosco - Via CEASA/Itanhenga	23.950	23.500	47.450
3127	Nova Rosa da Penha - Retorno - Via CEASA/Itanhenga	21.100	21.300	42.400
3128	Oriente - Dom Bosco - Via Itacibá	10.950	10.500	21.450
3129	Oriente - Retorno - Via São Torquato		Linha inexistente	
3130	Porto de Santana - Dom Bosco - Via Itacibá	12.250	11.800	24.050
3131	Porto de Santana - Dom Bosco - Via Porto Velho	8.000	7.950	15.950
3132	Porto de Santana - Retorno - Via Itacibá	9.400	9.600	19.000
3133	Porto de Santana - Retorno - Via Porto Velho	5.050	6.050	11.100
3134	Rosa da Penha - Dom Bosco - Via Bela Aurora	12.050	12.100	24.150
3135	Rosa da Penha - Retorno	9.200	9.900	19.100
3136	Santa Cecília - Dom Bosco	12.400	12.500	24.900

Continua

Continuação

PROJETO DE MONITORAÇÃO DO AGLURB-GV

LEVANTAMENTO DE ITINERÁRIOS E EXTENSÃO DE LINHAS DE ÔNIBUS URBANOS

EMPRESA: Planeta

MUNICÍPIO: Cariacica

MÊS: Agosto/85

NÚMERO	LINHAS	IDA	VOLTA	TOTAL
3137	Santana - Dom Bosco - Via Itacibá	12.200	11.750	23.950
3138	São Geraldo - Dom Bosco - Via Campo Grande	11.850	11.900	23.750
3139	São Geraldo - Dom Bosco - Via Campo Grande/São Torquato	12.000	11.850	23.850
3140	Sotema - Dom Bosco - Via Boa Vista	8.100	9.300	17.400
3141	Vila Capixaba - Dom Bosco	10.900	10.750	21.650
3142	Vila Isabel - Dom Bosco - Via Campo Grande	14.250	15.100	29.350
3143	Sotema - Dom Bosco	8.100	9.050	17.150

PROJETO DE MONITORAÇÃO DO AGLURB-GV

LEVANTAMENTO DE ITINERÁRIOS E EXTENSÃO DE LINHAS DE ÔNIBUS URBANOS

EMPRESA: Planeta

MUNICÍPIO: Viana

MÊS: Agosto/85

NÚMERO	LINHAS	IDA	VOLTA	TOTAL
5100	Araçatiba - Dom Bosco - Via Jucu	31.850	31.700	63.550
5101	Areinha - Dom Bosco	15.950	15.800	31.750
5102	Bairro Industrial - Dom Bosco	14.700	14.350	29.050
5103	Canãa - Dom Bosco	15.950	15.800	31.750
5104	Jucu - Dom Bosco	25.250	25.100	50.350
5105	Nova Bethânia - Dom Bosco - Via Vila Bethânia.	18.150	18.000	36.150
5106	Universal - Dom Bosco	17.900	17.650	35.550
5107	Viana - Dom Bosco	23.900	24.050	47.950
5108	Vila Bethânia - Dom Bosco - Via Bairro São Francisco	13.350	13.200	26.550
5109	Vila Bethânia - Dom Bosco - Via B. São Francisco - M. Bethânia	13.350	19.200	32.550

PROJETO DE MONITORAÇÃO DO AGLURB-GV

LEVANTAMENTO DE ITINERÁRIOS E EXTENSÃO DE LINHAS DE ÔNIBUS URBANOS

EMPRESA: Planeta

MUNICÍPIO: Vila Velha

MÊS: Agosto/85

NÚMERO	LINHAS	IDA	VOLTA	TOTAL
2150	São Torquato - Fradinhos	7.500	9.000	16.500

