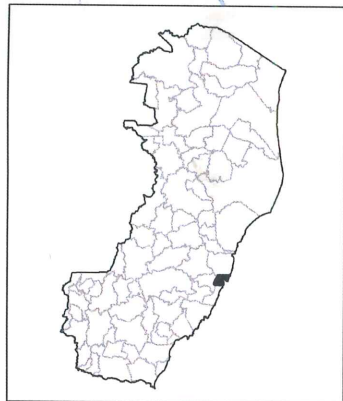


AJ 20334

356550

366550

SERRA

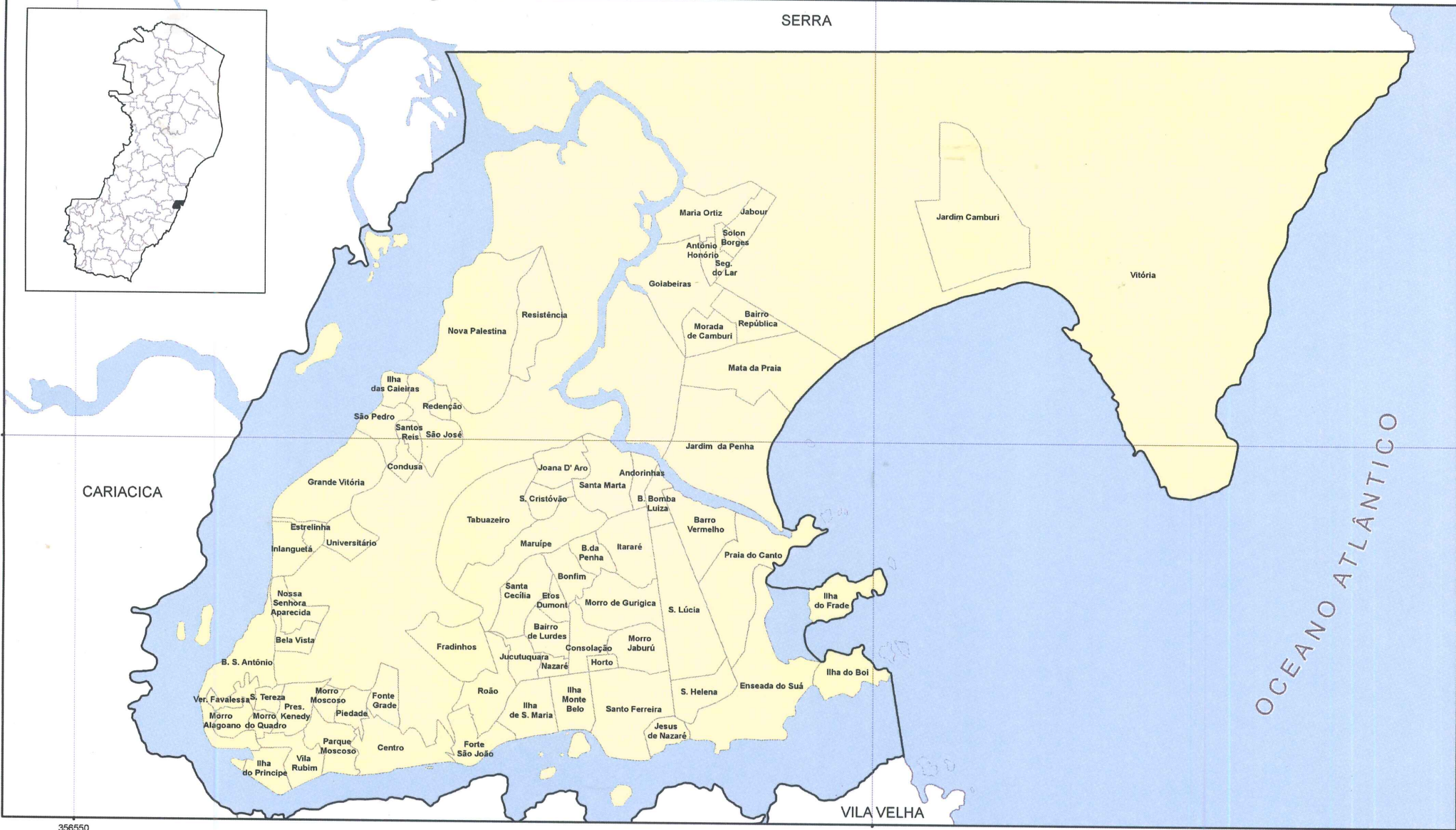


7756577

7756577

CARIACICA

OCEANO ATLÂNTICO



356550

366550

VILA VELHA

PERFIL MUNICIPAL DE VITÓRIA - COMUNIDADES

MAPA 01

DESCRIÇÃO DA ELABORAÇÃO DA BASE

Base georeferenciada elaborada pela Unidade de Geoespacialização do IJSN para o Perfil Municipal de Vitória. Arquivos originais do SISTEMA GEOBASES/2003 e IJSN/2008. Com seleção de layers e dados definidos pelo IJSN.

RESPONSABILIDADE TÉCNICA


Codenação de Geoespacialização IJSN

FONTE CARTOGRÁFICA

Limite Municipal.....GEOBASES/IBGE
Comunidades.....GEOBASES/IJSN
Massa d' Água.....GEOBASES/IBGE

CONVENÇÃO CARTOGRÁFICA

□ Limite Municipal
■ Comunidades



EDIÇÃO SETEMBRO 2008