

Vitória  
AJ20402

# Passeio virtual pela Ilha

Site na Internet conta a história de Vitória e dá informações diversas que servirão de referência aos turistas e à população

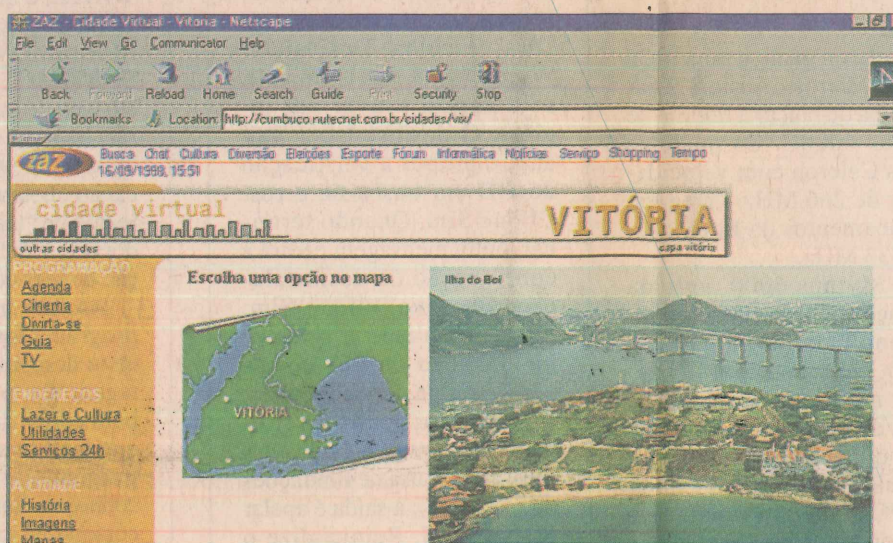
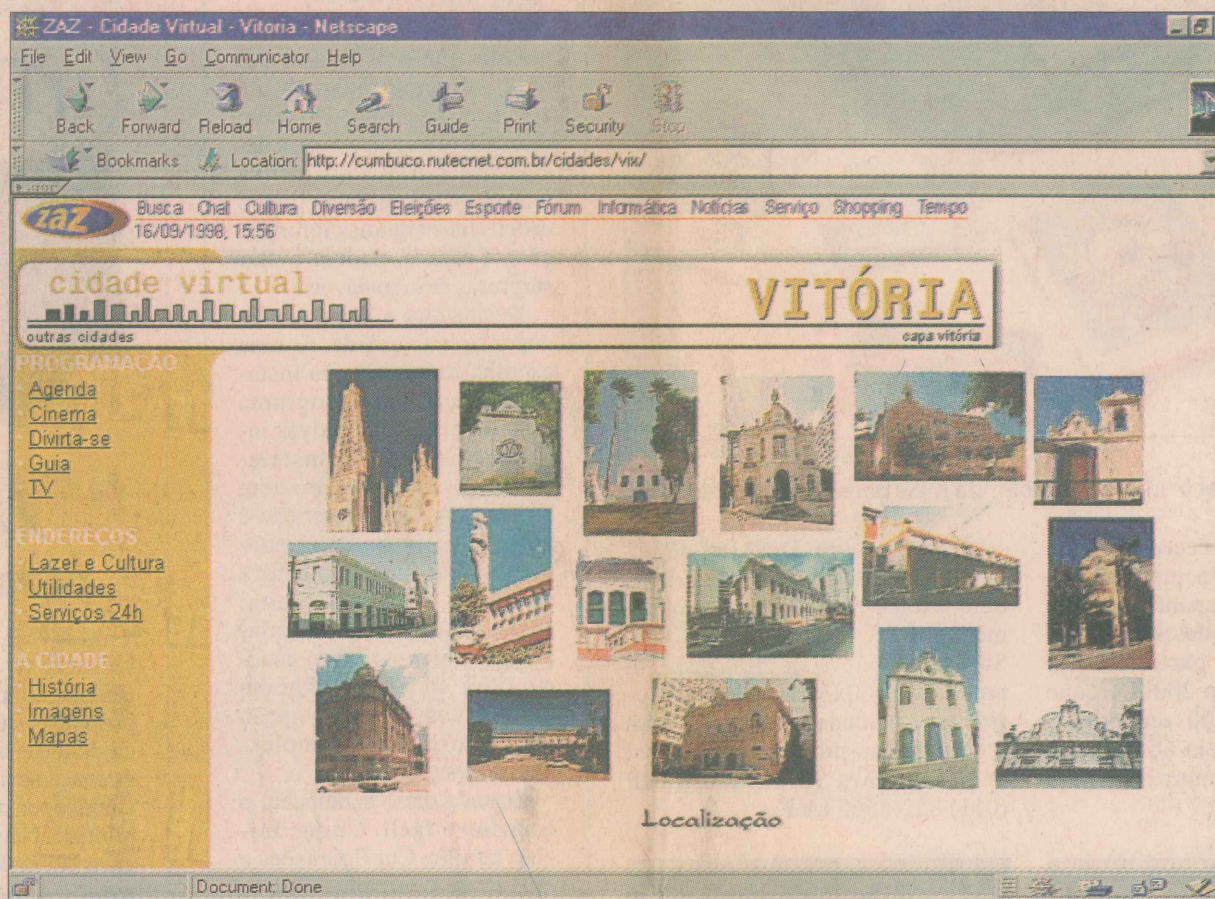
LÚCIA GONÇALVES

Ilha do Mel, Ilha de Santo Antônio, Ilha de Nossa Senhora de Vitória e Cidade Presépio. Várias denominações para Vitória, que a partir de amanhã ganha outro apelido: cidade virtual. A capital do Estado passará a integrar o mundo das cidades virtuais na Internet. Toda a história de Vitória, assim como a programação cultural e de lazer, endereços e telefones úteis à população, e mapas dos bairros do município estarão disponíveis no site do provedor de acesso ZAZ ([www.zaz.com.br](http://www.zaz.com.br)), que já abriga outras dezoito cidades virtuais. Um link direto na página principal do **Gazeta Online** ([www.agazeta.com.br](http://www.agazeta.com.br)) também servirá como porta de acesso à "Vitória virtual".

O trabalho de pesquisa para confecção do site foi esmerado. Só a lista com informações sobre lazer, cultura, utilidades e serviços 24 horas relaciona mais de 118 links com endereços e telefones. Tem de tudo: atividades esportivas, bares, bibliotecas, casas noturnas, cinemas, locadores, parques, restaurantes, hotéis, agências de viagem, hospitais, chaveiros, farmácias...

As informações serão atualizadas diariamente pela equipe do **Gazeta Online** – responsável pelo provimento de conteúdo do site. Fernando Kunsch, editor do **Gazeta Online**, diz que a intenção é que a cidade virtual de Vitória seja um ponto de referência para moradores e, principalmente, turistas. "Trata-se de um presente para a cidade no mês de seu aniversário", diz.

**IMAGENS** – Um dos destaques do site são as fotografias e os mapas. Em termos de imagens, a cidade virtual de Vitória dá um show. Doze fotos de Humberto Capai – algumas aéreas – ilustram o site. Para orientar moradores e visitantes, foi criado um serviço de localização com mapas de todos os bairros da Capital. Dúvidas sobre localização de endereços e número de CEPs podem ser sanadas digitando o nome da rua ou clicando o bairro sobre o mapa. Imagens da Baía de Vitória, capturadas por uma webcâmera, serão transmitidas em tempo real com perspectiva de atualização a cada minuto.



*A programação visual do site de Vitória inclui imagens dos monumentos arquitetônicos; fotografias de Humberto Capai e mapas que ajudarão a orientar moradores e visitantes. Já na página da cidade virtual de Miami – o paraíso dos*

"A Bahia sabe, como poucos, enfeitiçar turistas do mundo inteiro..." a primeira frase do texto de apresentação do site **Abrolhos** ([www.abrolhos.com.br](http://www.abrolhos.com.br)) mostra que cidades virtuais caem como uma luva para desenvolver o turismo em uma região. Neste site, especificamente, é possível encontrar informações sobre cidades litorâneas do extremo Sul da Bahia.

Quem quiser fazer um **tour** por Cumuruxatiba, Prado, Alcobaça, Caravelas, Abrolhos, Nova Viçosa e Mucuri pode conhecer essas cidades antes mesmo de sair de casa. No site, encontra-se um guia completo dessas localidades com informações sobre distâncias entre cidades, temperatura média, características econômicas e até mesmo voltagem. Destaque para a riqueza de detalhes: uma lista com nomes e endereços de hotéis e pousadas apresenta fotos dos estabelecimentos, assim como de passeios e pontos turísticos.

A **Planet 9** ([www.planet9.com](http://www.planet9.com)), empresa que desenvolve ambientes em 3D, abriga uma variedade de cidades virtuais on line – Denver, San Francisco, New York e New Orleans, entre outras. Na virtual New Orleans, por exemplo, dá para "andar" pelo Louisiana Superdome, o Woldenberg Park e o French Quarter. Uma tremenda curtição!

Ainda na rota norte-americana, uma página que não pode ser esquecida é a da cidade virtual de Miami – o paraíso dos brasileiros. Em [www.miamivirtual.com](http://www.miamivirtual.com) (informações em inglês e português) há uma coleção de fotos, mapas e dicas para nenhum turista colocar defeito. Localizar qualquer endereço de localidades como Key Biscaine e Miami Beach fica fácil mesmo para quem nunca foi à cidade. Imagens da Praia de South Beach navegam pela Rede em tempo real.

"Miami virtual" é tão rica em detalhes que é possível encontrar informações até mesmo sobre conversão de medidas de roupas e sapatos adotadas nos EUA para os padrões brasileiros. Os idealizadores do site não esqueceram de dedicar espaço para falar sobre furacões, temperatura, arquitetura, everglades (pântanos) e – pasmem! – sobre os velhinhos. Após a II Guerra Mundial um número impressionante de aposentados resolveu sair de seus estados e viver em Miami por causa da temperatura amena durante todo o ano. Com isso, a cidade ganhou o apelido de "Sala de Espera de Deus".

No endereço Web [www.civila.com/civpor.htm](http://www.civila.com/civpor.htm) encontram-se várias cidades virtuais. Em comum entre elas o fato de terem origem latina. Cidades argentinas, brasileiras, uruguaias, espanholas, francesas e da República Dominicana estão na lista. Brasília, Sabará e Fortaleza são as representantes nacionais – informações em inglês e português. Na lista de seções arqui-



Iha do Mel, Ilha de Santo Antônio, Ilha de Nossa Senhora de Vitória e Cidade Presépio. Várias denominações para Vitória, que a partir de amanhã ganha outro apelido: cidade virtual. A capital do Estado passará a integrar o mundo das cidades virtuais na Internet. Toda a história de Vitória, assim como a programação cultural e de lazer, endereços e telefones úteis à população, e mapas dos bairros do município estarão disponíveis no site do provedor de acesso ZAZ ([www.zaz.com.br](http://www.zaz.com.br)), que já abriga outras dezoito cidades virtuais. Um link direto na página principal do **Gazeta Online** ([www.agazeta.com.br](http://www.agazeta.com.br)) também servirá como porta de acesso à "Vitória virtual".

O trabalho de pesquisa para confecção do site foi esmerado. Só a lista com informações sobre lazer, cultura, utilidades e serviços 24 horas relaciona mais de 118 links com endereços e telefones. Tem de tudo: atividades esportivas, bares, bibliotecas, casas noturnas, cinemas, locadores, parques, restaurantes, hotéis, agências de viagem, hospitais, chaveiros, farmácias...

As informações serão atualizadas diariamente pela equipe do **Gazeta Online** – responsável pelo provimento de conteúdo do site. Fernando Kunsch, editor do **Gazeta Online**, diz que a intenção é que a cidade virtual de Vitória seja um ponto de referência para moradores e, principalmente, turistas. "Trata-se de um presente para a cidade no mês de seu aniversário", diz.

**IMAGENS** – Um dos destaques do site são as fotografias e os mapas. Em termos de imagens, a cidade virtual de Vitória dá um show. Doze fotos de Humberto Capai – algumas aéreas – ilustram o site. Para orientar moradores e visitantes, foi criado um serviço de localização com mapas de todos os bairros da Capital. Dúvidas sobre localização de endereços e número de CEPs podem ser sanadas digitando o nome da rua ou clicando o bairro sobre o mapa. Imagens da Baía de Vitória, capturadas por uma webcâmera, serão transmitidas em tempo real com perspectiva de atualização a cada minuto.

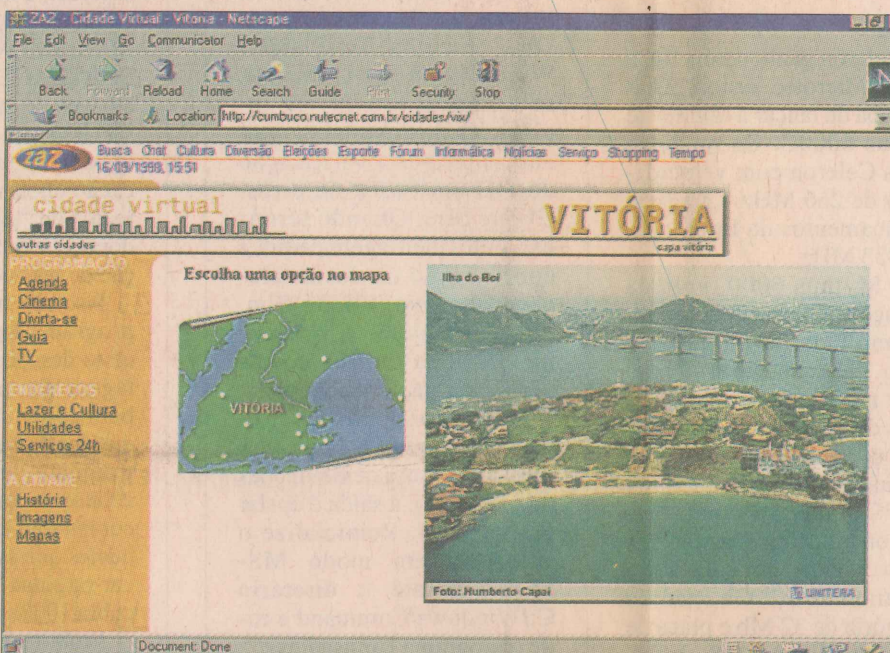
Como toda cidade que se preza, a "Vitória virtual" também abriu espaço para contar história. O site, idealizado por **Andressa Egito** e apresentado como monografia final do curso de **Arquitetura e Urbanismo da Universidade Federal do Espírito Santo (Ufes)**, traz informações completas sobre arquitetura, monumentos históricos e manifestações populares e culturais. Os internautas vão poder visualizar, por exemplo, os vários contornos da cidade a partir dos inúmeros aterros que ela sofreu.

Na seção "Monumentos Singulares" o foco de atenção é o centro da cidade. O internauta poderá visualizar imagens de monumentos arquitetônicos como a Capela de Santa Luzia, o Palácio Anchieta, o Teatro Carlos Gomes e o Mercado da Capixaba. Já em "Manifestações Populares e Culturais" fotos que retratam religião, lendas e atividades de desporto – algumas exclusivas do município.

Maurício Simonetti, diretor de Marketing da Uniter Tecnologia em Informática, empresa responsável pelo desenvolvimento do site, explica que a programação visual da cidade virtual de Vitória obedece a um padrão estabelecido pelo **ZAZ**, mas as webdesigners Cinthia Zanotelli e Andréa Lins tiveram liberdade para criar novas seções dentro do site.

No site estarão disponíveis na cidade virtual informações meteorológicas, como previsão do tempo, ventos e maré. "O próximo serviço será de envio de cartões postais por e-mail", diz Simonetti.

As primeiras cidades virtuais (Rio de Janeiro, São Paulo, Brasília e Porto Alegre) desenvolvidas pelo **ZAZ** foram colocadas no ar em dezembro de 1996. Caíque Severo, editor do **ZAZ**, diz que a intenção do provedor de acesso com este projeto foi descentralizar as informações e priorizar as iniciativas locais. "A iniciativa se mostrou um sucesso e hoje registramos um média de 50 mil visitas por dia nas dezoito cidades virtuais que estão no ar", comemora Severo.



*A programação visual do site de Vitória inclui imagens dos monumentos arquitetônicos; fotografias de Humberto Capai e mapas que ajudarão a orientar moradores e visitantes. Já na página da cidade virtual de Miami – o paraíso dos brasileiros – as informações, em inglês e português, são ricas em detalhes*



Maurício Simonetti, diretor de Marketing da Uniter Tecnologia em Informática, explica que a programação visual da cidade virtual de Vitória obedece a um padrão estabelecido pelo **ZAZ**, mas as webdesigners Cinthia Zanotelli e Andréa Lins tiveram liberdade para criar novas seções dentro do site.

A **Planet 9** ([www.planet9.com](http://www.planet9.com)), empresa que desenvolve ambientes em 3D, abriga uma variedade de cidades virtuais on line – Denver, San Francisco, New York e New Orleans, entre outras. Na virtual New Orleans, por exemplo, dá para "andar" pelo Louisiana Superdome, o Woldenberg Park e o French Quarter. Uma tremenda curtição!

Ainda na rota norte-americana, uma página que não pode ser esquecida é a da cidade virtual de Miami – o paraíso dos brasileiros. Em [www.miamivirtual.com](http://www.miamivirtual.com) (informações em inglês e português) há uma coleção de fotos, mapas e dicas para nenhum turista colocar defeito. Localizar qualquer endereço de localidades como Key Biscaine e Miami Beach fica fácil mesmo para quem nunca foi à cidade. Imagens da Praia de South Beach navegam pela Rede em tempo real.

"Miami virtual" é tão rica em detalhes que é possível encontrar informações até mesmo sobre conversão de medidas de roupas e sapatos adotadas nos EUA para os padrões brasileiros. Os idealizadores do site não esqueceram de dedicar espaço para falar sobre furacões, temperatura, arquitetura, everglades (pântanos) e – pasmem! – sobre os velhinhos. Após a II Guerra Mundial um número impressionante de aposentados resolveu sair de seus estados e viver em Miami por causa da temperatura amena durante todo o ano. Com isso, a cidade ganhou o apelido de "Sala de Espera de Deus".

No endereço Web [www.civila.com/civpor.htm](http://www.civila.com/civpor.htm) encontram-se várias cidades virtuais. Em comum entre elas o fato de terem origem latina. Cidades argentinas, brasileiras, uruguaias, espanholas, francesas e da República Dominicana estão na lista. Brasília, Sabará e Fortaleza são as representantes nacionais – informações em inglês e português. Na lista de seções arquivos de fotos, dados históricos, informações turísticas e sobre geografia e clima.

**GUIA** – A Lycos, site de busca na Internet, oferece um guia de viagem que inclui vários países. No endereço <http://cityguide.lycos.com> o internauta encontra informações gerais e turísticas sobre mais de 1,3 mil cidades e territórios em todas as partes do mundo e aproximadamente 19 mil links relativos a elas.

Com o novo guia, os turistas virtuais poderão apreciar um **tour** pelas pirâmides do Egito e pelo Rio Nilo e descobrir lugares exóticos, como as tribos Teke da República do Congo. O guia pode ser usado também como ferramenta de ensino ou como uma maneira de se divertir sem sair de casa.



#### BAHIA

No site 'Abrolhos' o internauta faz um 'tour' por várias cidades litorâneas do extremo Sul da Bahia