

Rota turística para região de montanha

A modernização da Rota do Lagarto é um dos pontos do plano para desenvolvimento da Região Serrana

CLÉSIO MORAES

Com o objetivo de desenvolver o ecoturismo e o agroturismo na Região Serrana, o governador Paulo Hartung e o secretário estadual da Agricultura, Ricardo Ferraço, assinam hoje a autorização para licitar obras de pavimentação na Rota do Lagarto. Essa estrada liga as reservas florestais de Pedra Azul (Domingos Martins) a Forno Grande (Castelo).

A modernização da via é uma reivindicação dos participantes do Plano Estratégico de Desenvolvimento Sustentado da Região, realizado por representantes de 10 municípios: Afonso Cláudio, Alfredo

Chaves, Castelo, Conceição de Castelo, Domingos Martins, Marechal Floriano, Santa Leopoldina, Santa Maria de Jetibá, Vargem Alta e Venda Nova do Imigrante.

O lançamento do Plano será hoje, às 10 horas, no Hotel Eco da Floresta, em Pedra Azul, Domingos Martins. O trecho a ser pavimentado tem oito quilômetros e liga a BR-262 à ES-164, im-

portante acesso turístico da região e que vai beneficiar hotéis, pousadas, restaurantes e cafés coloniais localizados próximos ao Parque Estadual Pedra Azul.

O Plano de Desenvolvimento Sustentável da Região Serrana é um projeto que envolve as prefeituras, a Fundação Vale do Rio Doce e o Instituto Jutta Batista da Silva. O presidente do Instituto Jutta Batista, Frederico Daibert Moncorvo, disse que o plano vem sendo construído desde junho de 2003.

Esse é o primeiro Plano Estratégico envolvendo uma região (conjunto de municípios) realizado no Estado com a promoção da Fundação Vale do Rio Doce.

A companhia realiza o projeto "Cidade Vale Mais" incentivando o planejamento nos municípios.

Moncorvo disse que só 5% dos 5.551 municípios do País fizeram seus planejamentos estratégicos. A idéia é planejar o crescimento, garantindo o futuro das regiões.


Cidades do Estado adotam planejamento

A Companhia Vale do Rio Doce liderou o Plano Estratégico de Cariacica; está promovendo o de Viana e Colatina e colabora com as prefeituras de Vila Velha e Cachoeiro de Itapemirim, que estão fazendo um plano próprio.


Vitória e Serra saíram na frente ao adotar o planejamento estratégico em suas gestões.

O Plano da Região Serrana foi feito com foco na competitividade, qualidade do ambiente local, complementaridade econômica, complementaridade do serviço público e governança, garantindo um bom gerenciamento dos recursos.

CONHEÇA A ROTA



Forno Grande




Pedra Azul

A Rota do Lagarto ou estrada-parque vai ligar as reservas florestais de Pedra Azul (Domingos Martins) a Forno Grande (Castelo). O trecho a ser pavimentado, de oito quilômetros, vai da BR-262 à ES-164.

Essa via é um importante acesso turístico da região. A modernização da pista vai beneficiar hotéis, pousadas, restaurantes e cafés coloniais localizados entre as reservas. A obra atende às reivindicações de 10 municípios da Região Serrana.

PROPOSTAS

- Desenvolver programas agroecológicos, agricultura orgânica e turismo sustentável;
- Fazer um levantamento dos problemas urbanos;
- Incentivar a construção e reforma de moradias dentro do melhor ordenamento urbano nas sedes e nos aglomerados rurais;
- Criar estímulos e incentivos à recuperação arquitetônica;
- Disponibilizar projetos de moradias adequados ao melhor ordenamento urbano;
- Envolver as populações locais na busca de soluções para os problemas;
- Estimular a retirada para outros locais de núcleos urbanos que ocupam áreas de preservação permanente, através de programas com esse fim.



A região de montanha tem atrativos para garantir o fortalecimento do setor turístico