








①

LEGENDA

-  OCUPAÇÃO URBANA
 -  PERÍMETRO URBANO PROPOSTO
 -  ÁREA DE PRESERVAÇÃO
- COORD. U.T.M.

PONTO	N (m)	E (m)
1	7.793.515	353.130
2	7.784.100	353.600
3	7.786.260	352.930
4	7.786.770	352.035
5	7.784.960	351.790
6	7.784.555	352.115
7	7.784.010	352.615
8	7.783.515	353.130

-  CURSOS D'ÁGUA
-  ESTRADA (BR-101)
-  ESTRADA DE FERRO
-  CURVAS DE FORMA



CONVÊNIO SAREM - COPLAN-DAM

DELIMITAÇÃO DOS PERÍMETROS URBANOS DO MUNICÍPIO DE FUNDÃO

ASSUNTO:	
PERÍMETRO URBANO E ÁREA DE PRESERVAÇÃO DO DIST. DE TIMBUÍ	
RESPONSÁVEL:	CONFERIDO:
VISTO:	VISTO:

DESENHISTA
RONE
ESCALA
1/20.000
DATA
MAIO/82
VISTO

4