










7788000

7786000

380000

7784000

LEGENDA

-  SOLOS APTOS P/ URBANIZAÇÃO
 -  SOLOS APTOS C/ RESTRIÇÕES
 -  SOLOS INAPTOS P/ URBANIZAÇÃO
 -  ATERRO
 -  ESCAVAÇÃO
 -  CURSOS D'AGUA
 -  ESTRADAS
 -  RECIFES LATERÍTICOS
 -  DIVISA MUNICIPAL
- RESTINGA ALTA - RA
 - MORROS DO "BARREIRAS" - MB
 - RESTINGA BAIXA - RB
 - ALUVIÃO - AL
 - MANGUE - SM
 - TURFA - TF
 - PRAIAS - pr

CONVÊNIO SAREM - COPLAN - DAM

PROJETO DELIMITAÇÃO DO PERÍMETRO URBANO DO MUNICÍPIO DE FUNDÃO - DISTRITO DE PRAIA GRANDE



ASSUNTO	DESENHISTA
TIPOS DE SOLOS DO DISTRITO DE JOARIPE	RONE
RESPONSÁVEL	ESCALA
CONFERIDO	1/20.000
	DATA
	ABRIL / 82
	VISTO

2

NOVA ALMEIDA