






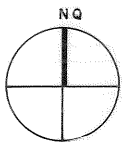



LEGENDA CARTOGRÁFICA

<p> HIDROGRAFIA</p> <p> RODOVIA FEDERAL OU ESTADUAL PAVIMENTADA</p> <p> SISTEMA VIÁRIO BÁSICO</p> <p> MANCHA URBANA</p>	<p> ESTRADA DE FERRO</p> <p> LIMITE MUNICIPAL</p> <p> PERÍMETRO URBANO</p>
---	---

OBS.: Base cartográfica compilada a partir da Carta do Brasil (IBGE-1978); fonte temática Projeto Macrozoneamento Costeiro - Setor 5 (IJSN/SEAMA-1991)



	ASSUNTO:		NR PRANCHA
	MUNICÍPIO DE VIANA		NR ARQUIVO
	RESPONSÁVEL TÉCNICO	VISTO	
DESENHO	DATA JUN. /93	ESCALA 1:50.000	

instituto jones dos santos neves