






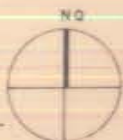


LEGENDA CARTOGRÁFICA

	HIDROGRAFIA		ESTRADA DE FERRO
	RODOVIA FEDERAL OU ESTADUAL PAVIMENTADA		LIMITE MUNICIPAL
	SISTEMA VIÁRIO BÁSICO		PERÍMETRO URBANO
	MANCHA URBANA		

OBS.: Base cartográfica compilada a partir da Carta do Brasil (IBGE-1978); fonte temática Projeto Macrozoneamento Costeiro - Setor 5 (IJSN/SEAMA-1991)



ASSUNTO			NO PRANCHA
MUNICÍPIO DE VIANA			
RESPONSÁVEL TÉCNICO	VISTO	Nº ARQUIVO	
DESENHO	DATA	ESCALA	
	JUN./93	1:50.000	

instituto jones dos santos neves