





LEGENDA TEMÁTICA

I. CLINOGRAFIA :


I.1. Declividades

D	De 0 a 12 %
C	De 12,1 a 30 %
B	De 30,1 a 47 %
A	Acima de 47 %

LEGENDA CARTOGRÁFICA

	HIDROGRAFIA		ESTRADA DE FERRO
	RODOVIA FEDERAL OU ESTADUAL PAVIMENTADA		LIMITE MUNICIPAL
	SISTEMA-VIÁRIO BÁSICO		PERÍMETRO URBANO
	MANCHA URBANA		LIMITE ÁREA DE ESTUDO

OBS: Base cartográfica compilada a partir da Carta do Brasil (IBGE-1978); fonte temática Projeto Macrozoneamento Costeiro - Setor 5 (IJSN/SEAMA-1991)



ESCALA GRÁFICA:

1000m 500 0 1000 2000

CONVÊNIO IJSN / GERES -93



ASSUNTO			Nº PRANCHA
ÁREA 02 - CLINOGRAFIA			
MUNICÍPIO DE VIANA			
RESPONSÁVEL TÉCNICO	VISTO	Nº ARQUIVO	
DESENHO	DATA	ESCALA	
JAIRO	JUN / 93	1:50.000	

instituto jones dos santos neves