

LEGENDA TEMÁTICA

I. RECURSOS BIOLÓGICOS:

I.1. Flora

I.1.1. ECOSISTEMAS TERRESTRES

AG Área Agrícola

ASV Área Sem Vegetação (desmatado, pasto, mov. de terra)

ER Vegetação de Encosta Rochosa (vegetação rupícola)









MAE-III Mata Atlântica de Encosta muito degradada

MAT-III Mata Atlântica de Tabuleiro muito degradada

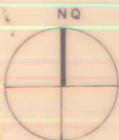
I.1.2. ECOSISTEMAS DE TRANSIÇÃO

CB Campo Alagado, Brejo, Várzea

LEGENDA CARTOGRÁFICA

	HIDROGRAFIA		ESTRADA DE FERRO
	RODOVIA FEDERAL OU ESTADUAL PAVIMENTADA		LIMITE MUNICIPAL
	SISTEMA VIÁRIO BÁSICO		PERÍMETRO URBANO
	MANCHA URBANA		LIMITE ÁREA DE ESTUDO

OBS.: Base cartográfica compilada a partir da Carta do Brasil (IBGE-1978); fonte temática Projeto Macrozoneamento Costeiro - Setor 5 (IJSN/SEAMA-1991)



ESCALA GRÁFICA:
1000m 500 0 1000 2000

CONVÊNIO IJSN/GERES-93



ASSUNTO		Nº PRANCHA	
ÁREA 02-RECURSOS BIOLÓGICOS			
MUNICÍPIO DE VIANA			
RESPONSÁVEL TÉCNICO	VISTO	Nº ARQUIVO	
DESENHO	DATA	ESCALA	
JAIRO	JUN./93	1:50.000	

instituto jones dos santos neves