







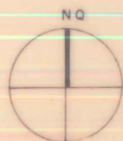


LEGENDA CARTOGRÁFICA

	HIDROGRAFIA		ESTRADA DE FERRO
	RODOVIA FEDERAL OU ESTADUAL PAVIMENTADA		LIMITE MUNICIPAL
	SISTEMA VIÁRIO BÁSICO		PERÍMETRO URBANO
	MANCHA URBANA		LIMITE ÁREA DE ESTUDO

OBS.: Base cartográfica compilada a partir da Carta do Brasil (IBGE-1978); fonte temática Projeto Macrozoneamento Costeiro - Setor 5 (IJSN/SEAMA-1991)



ESCALA GRÁFICA:

1000m 500 0 1000 2000

CONVÊNIO IJSN / GERES - 93



ASSUNTO		ÁREA 02 - PLANIALTIMÉTRICA /		Nº PRANCHA
		BATIMÉTRICA X 27		
MUNICÍPIO DE VIANA				
RESPONSÁVEL TÉCNICO		VISTO	Nº ARQUIVO	
DESENHO	DATA	ESCALA		
JAIRO	JUN./93	1:50.000		

instituto jones dos santos neves