

Vitória (Área Ol-Contorno)

7752  
20'  
7748  
Domingos Martins  
7744  
20°25'  
7740 Km N


342 Km E 40°30' 346 Guarapari 350 25' 354 358

# LEGENDA TEMÁTICA


## I - CLIMA:

—X°— Isotermas Anuais








- - - X - - - Isoietas Anuais

 1250 a 1500

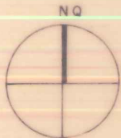
## IDENTIFICAÇÃO DAS ESTAÇÕES E DADOS COMPLEMENTARES



## LEGENDA CARTOGRÁFICA

- |  |   |   |                       |
|--|---|---|-----------------------|
|  | HIDROGRAFIA                             |  | ESTRADA DE FERRO      |
|  | RODOVIA FEDERAL OU ESTADUAL PAVIMENTADA |  | LÍMITE MUNICIPAL      |
|  | SISTEMA VIÁRIO BÁSICO                   |  | PERÍMETRO URBANO      |
|  | MANCHA URBANA                           |  | LÍMITE ÁREA DE ESTUDO |

OBS.: Base cartográfica compilada a partir da Carta do Brasil (IBGE-1978), fonte temática Projeto Macrozoneamento Costeiro - Setor 5 (IJSN/SEAMA-1991)



ESCALA GRÁFICA:

1000m 500 0 1000 2000

## CONVÊNIO IJSN/GERES-93



ASSUNTO		ÁREA 02 - CLIMA		Nº PRANCHA
MUNICÍPIO DE VIANA				
RESPONSÁVEL TÉCNICO	VISTO	Nº ARQUIVO		
DESENHO	DATA	ESCALA		
JAIRO	JUN./93	1:50.000		

**instituto jones dos santos neves**