







## LEGENDA TEMÁTICA

### I. PRINCIPAIS SUB-BACIAS

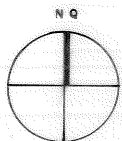
#### I.1. Rio Santa Maria e Canal da Bacia de Vitória

- Sub-bacia I - Córrego Aruaba
- Sub-bacia II - Córrego São Miguel
- Sub-bacia III - Rio Duas Bocas
- Sub-bacia IV - Córrego Queimados
- Sub-bacia V - Córrego Caburé
- Sub-bacia VI - Canal dos Escravos

## LEGENDA CARTOGRÁFICA

-  Hidrografia
-  Rodovia Federal ou Estadual Pavimentada
-  Sistema Viário Básico
-  Estrada de Ferro
-  Limite Municipal
-  Perímetro Urbano

OBS.: Base cartográfica compilada a partir da Carta do Brasil (IBGE-1978), fonte temática Projeto Macrozoneamento Costeiro - Setor 5 ( IJSN/SEAMA-1991 )



ESCALA GRÁFICA:

1000 500 0 1000 2000

### CONVÊNIO IJSN / GERES - 93



ASSUNTO		ÁREA 01 - PRINCIPAIS SUB-BACIAS		NR PRANCHA
MUNICÍPIO DA SERRA				05
RESPONSÁVEL TÉCNICO	VISTO	NR ARQUIVO		
DESENHO	DATA	ESCALA		
JACKIE	MAR./93	1:50.000		

*instituto jones dos santos neves*