











LEGENDA TEMÁTICA

I.1. Fauna




I.1.1. ECOSISTEMAS AQUÁTICOS

-    Marinho - Peixes, Crustáceos e Moluscos
-    Estuarino - Peixes, Crustáceos e Moluscos


I.1.2. ECOSISTEMAS TERRESTRES

-  Anfíbios
-  Aves
-  Mamíferos
-  Répteis

I.1.3. ECOSISTEMAS DE TRANSIÇÃO


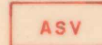

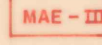




-  Aves
-  Crustáceos
-  Moluscos

I.1.4. ÁREA DE OCORRÊNCIA DE RELEVÂNCIA ECOLÓGICA



-  Reprodução

I.2. Flora








I.2.1. ECOSISTEMAS TERRESTRES

-  Área Agrícola
-  Área Sem Vegetação (*desmatado, pasto, mov. de terra*)
-  Vegetação de Encosta Rochosa (*Vegetação Rupícola*)
-  Mata Atlântica de Encosta muito degradada
-  Mata Atlântica de Tabuleiro muito degradada
-  Reflorestamento Homogêneo
-  Vegetação de Restinga não degradada
-  Vegetação de Restinga pouco degradada

I.2.2. ECOSISTEMAS DE TRANSIÇÃO

-  Campo Alagado, Brejo, Várzea
-  Manguezal

LEGENDA CARTOGRÁFICA

-  HIDROGRAFIA
-  RODOVIA FEDERAL OU ESTADUAL PAVIMENTADA
-  SISTEMA VIÁRIO BÁSICO
-  MANCHA URBANA
-  ESTRADA DE FERRO
-  LIMITE MUNICIPAL
-  PERÍMETRO URBANO

OBS.: Base cartográfica compilada a partir da Carta do Brasil (IBGE-1978); fonte temática Projeto Macrozoneamento Costeiro - Setor 5 (IJSN/SEAMA-1991)



CONVÊNIO IJSN / GERES - 93



ASSUNTO			Nº PRANCHA
ÁREA 01 - RECURSOS BIOLÓGICOS			
MUNICÍPIO DA SERRA			
RESPONSÁVEL TÉCNICO	VISTO	Nº ARQUIVO	
DESENHO	DATA	ESCALA	
JAIRO	JUN. / 93	1:50.000	

instituto jones dos santos neves