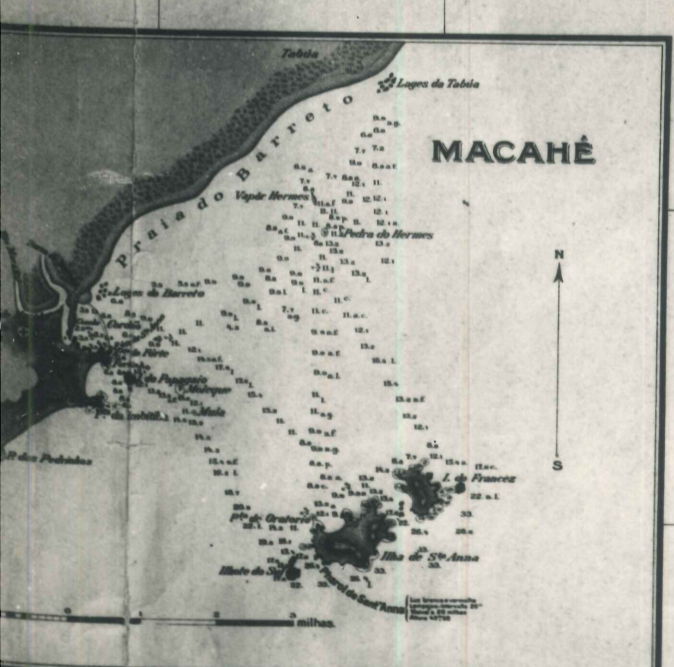

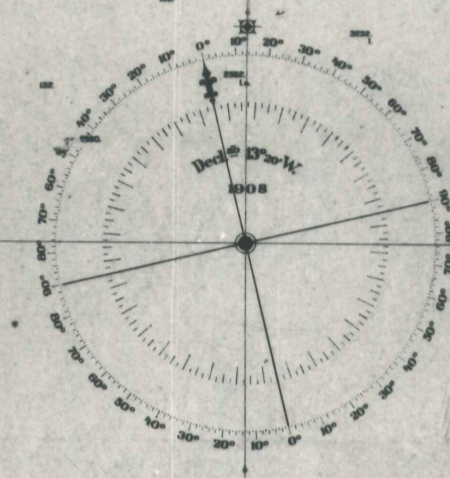



ESPIRITO SANTO

A N E I R O

VICTORIA





**AMERICA DO SUL**  
**BRAZIL**

**VICTORIA ao C<sup>bo</sup> S<sup>ta</sup> MARTHA**

*Desenhada por ordem do Sr. Almirante Arthur Jacquay, Chefe da Carta Marítima, de acordo com os levantamentos feitos pelo Cap.<sup>to</sup> de Fragata E. Mouchez, em 1861, ultimas correções do Almirantado Inglês, e muitas outras determinadas por trabalhos hidrographicos de Officiaes da Marinha do Brasil, sendo Chefe da Secção de Hydrographia o Cap.<sup>to</sup> de Mar e Guerra João de Andrade Leite.*

**NOTAS**

*As sondas são expressas em metros e a qualidade do fundo indicada do seguinte modo: a. areia, l. lama, r. rocha, p. pedras, a. f. areia fina, le. lama escura, c. conchas, cas. cascalho, cor. coral.*

Os Pharões são representados pelos seguintes signaes convençoes:

- ☼ Pharões de 1<sup>o</sup> a 3<sup>o</sup> ordem.
- \* Pharoletes
- ⊙ Pharões projectadas
- Pharoletes projectados

A declinação magnética cresce 10' annualmente

**1908**