


DIVISÃO REGIONAL
 DIVISÃO ADMINISTRATIVA
 ESTADO DO
ESPÍRITO SANTO

Situação vigente em 1-IX-1960



INSTITUTO BRASILEIRO DE GEOGRAFIA E ESTATÍSTICA
 CONSELHO NACIONAL DE GEOGRAFIA
 Divisão de Geografia
 - 1961 -

- CONVENÇÕES
- Limite interestadual —————
 - Limite das Zonas Fisiográficas - - - - -
 - Limite em Litígio
 - Limite intermunicipal ————
 - Limite interdistrical - - - - -
 - CAPITAL ●
 - CIDADES ○
 - Vilas •


CARTOGRAMA organizado por
 ÂNGELO DIAS MACIEL (DG/SG)
 Delimitado por José Carlos Pedro Grande,
 Desenhado por Myrtes Aided da Nóbrega e
 Jair S. Soares (DG/SAI).
 maio de 1961

BASE CARTOGRÁFICA: Fôlhas de Seleção (1:500.000)
 da Carta do Brasil ao milionésimo: Mucuri,
 Vitória e Rio de Janeiro e Mapas Censitários
 (Censo de 1960)



Guarapari






Anchietta



Anchi




Anchieta

Úma






Piúma



Iconha

Piúma



Iconha

*Rio Novo
do Sul*

*Alfredo
Chaves*

